

Anejo 22.- EXPROPIACIONES Y
SERVIDUMBRES DE PASO

ÍNDICE

1	INTRODUCCIÓN.....	2
2	VALORACIÓN.....	4
3	DESCRIPCIÓN DE LAS SECCIONES TIPO DE OCUPACIÓN	5
4	PRESUPUESTO.....	6
5	RELACIÓN DE BIENES Y DERECHOS AFECTADOS	6
6	PLANOS.....	33

1 INTRODUCCIÓN

Por Resolución de Presidente de la Confederación Hidrográfica del Duero de fecha 4 de Abril de 2011, se integra en la Comunidad de Regantes del Canal de la Margen Izquierda del Porma la Comunidad de Regantes de Valderas.

En base a la Ley 22/2021, de 28 de diciembre, de Presupuestos Generales del Estado para el año 2022, en el apartado 3 de su Disposición adicional centésima décima cuarta modifica la Declaración de interés general contenida en el Real Decreto 502/1986, de 28 de febrero por el que se declara de Interés General de la Nación la Transformación en Regadío de la Zona del embalse de Riaño, primera fase, y se modifica el Real Decreto 61/1994, de 21 de enero, por el que se aprueba el Plan General de Transformación de los sectores VI, VII, VIII, IX, X y XI, de la subzona del Canal del Porma (margen izquierda, segundo tramo), añadiendo en ambos casos a la mencionada subzona, el sector XII. Este citado Sector XII es el correspondiente a la zona Valderas-Gordoncillo.

El actualmente vigente Plan Hidrológico Nacional, contempla la unidad elemental, 2100466 – Sector XII (Valderas-Gordoncillo), con una superficie regable de 1000 ha.

Por todo lo anteriormente indicado se redacta el "PROYECTO DE TRANSFORMACIÓN EN REGADÍO DEL SECTOR XII – SUBSECTOR VALDERAS - DE LA ZONA REGABLE DE LA COMUNIDAD DE REGANTES CANAL MARGEN IZQUIERDA DEL PORMA (LEÓN).", siendo la Subzona de Gordoncillo incluida en la transformación cuando se realice la infraestructura rural de su zona de concentración.

El diseño que se plantea para proceder a la transformación en regadío del sector XII, estos son los regadíos de Vaderas II – Gordoncillo consiste en la puesta en regadío de 1000 has.; de estas 689 has pertenecen al término municipal de Valderas y 311 has al término municipal de Gordoncillo.

La toma de agua para el Sector XII de la Margen Izquierda del Porma se ubica en el Arroyo de la Semillana al que aporta agua la cola del Canal de la M.I. del Porma y entre las infraestructuras de la transformación destacamos:

- Toma en Arroyo La Semillana.
- Arqueta de rejas o sistema de desbaste
- Balsa de la Semillana, impermeabilizada con lámina de polietileno de alta densidad de 2 mm de espesor, ocupando una superficie de 6,2 has y capacidad de 169.046,33 m³.

- La arqueta de filtrado es un cubo de 9,4 x 9,2 m y 7,29 m de altura, en el que se alojan dos filtros de rejillas, capaces de filtrar mediante una malla de 1,5 mm los 1.355 l/seg que demanda la estación de bombeo en su momento punta.
- La estación de bombeo es una nave de 39,52 x 19,92 m y 8,25 m de altura con un foso enterrado de 3 metros donde alojan los equipos de bombeo. Dicha estación de bombeo funciona con un transformador de 2.000 kVAS con una tensión de salida de 690 V. y le llega la tensión por una línea eléctrica de nueva ejecución de 4,8 km de 45 kV y de simple circuito, que es continuidad de la línea que sirve de electricidad a otros sectores de la comunidad de regantes de la Margen Izquierda del Porma. Exactamente parte de Campazas punto final de la línea en el sector XI de riego.

A partir de la estación de bombeo parte una tubería de impulsión y se crea la red de riego se utilizan tuberías de PRFV entre diámetros 1100 mm a 600 mm y tubería de PVC-O de 500 mm a 140 mm., instalándose ventosas en los puntos altos, desagües para vaciado de la red y válvulas de cortes en los diferentes ramales y puntos estratégicos de la red de riego.

Las tuberías discurren paralelas a los caminos. Esta es la situación genérica que se repite en la mayoría de los casos.

La banda de ocupación será variable en función del diámetro de tubería utilizado para permitir el acopio de tierras procedentes de la apertura de la zanja, colocación de materiales y movimiento de maquinaria.

Se han considerado tres tipos diferentes de ocupación temporal cuyas dimensiones dependen del diámetro de tubería utilizado:

- a) **Superficie de ocupación de tubería:** será aquella superficie necesaria para colocación de la tubería y que posteriormente a la colocación servirá como acceso permanente a la tubería e hidrantes. A efectos de expropiación se identifica como zona de servidumbre de paso/acueducto
- b) **Superficie de tránsito:** será aquella superficie destinada al tránsito de maquinaria para la excavación y colocación de la tubería durante la ejecución de la obra. En la mayoría de los casos, esta superficie forma parte de la propia red de caminos que fueron trazados con la concentración parcelaria.
- c) **Superficie de cordón de tierra:** será aquella superficie destinada a recibir la tierra procedente de la excavación de la zanja donde se colocará la tubería.

La medición de la superficie real de ocupación temporal se determina a través de la aplicación de herramientas GIS (ArcGIS v10.5).

2 VALORACIÓN

Las afecciones que se provocan con el presente Proyecto se describen a continuación:

- **Dominio:** se afectan las superficies en dominio necesarias para la ejecución de las arquetas correspondientes a los desagües, ventosas y válvulas de corte. Se expropiará una superficie de 1 m² para cada arqueta.
- **Servidumbres:** se afecta una franja de servidumbre cuyo eje es coincidente con la tubería y su anchura es variable en función del diámetro de la tubería.
- **Ocupaciones temporales:** a ambos lados del eje de la tubería se ha previsto la ocupación temporal durante el periodo de ejecución de las obras; las anchuras de dichas ocupaciones temporales son hacia una margen identificada como superficie de tránsito y en este caso siempre será de 5 metros a partir de la franja de servidumbre; hacia la otra margen se identifica como superficie de cordón de tierra y en este caso, la anchura es variable y va desde los 6 metros a partir de la franja de servidumbre, para el caso de tuberías de diámetros entre 160 y 250 mm, hasta los 22 mts, para el caso de tuberías de diámetros entre 1500 y 1600mm.

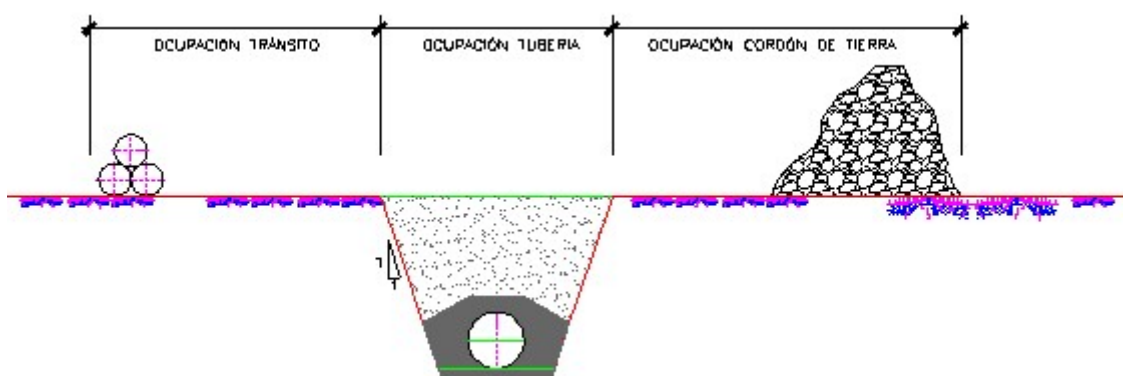
Las valoraciones que se proponen para estas afecciones y para conocimiento de la Administración son:

- **Dominio:** se propone un valor de 10.000 €/ha para terreno de regadío y de 7000 €/ha para terreno de secano, pastos, improductivo y otros, y 30 € por cada unidad de arqueta
- **Servidumbre:** se propone un valor del 60% del precio propuesto para el dominio, por lo que 6.000 €/ha para terreno de regadío y de 4.200 €/ha para terrenos de secano, pastos, improductivo y otros.
- **Ocupaciones temporales:** se propone un valor del 10 % del precio propuesto para el dominio, incluyendo en el mismo la pérdida de una cosecha; el valor sería de 1.000 €/ha para terrenos de regadío y de 600 €/ha para terrenos de secano, pastos, improductivo y otros.

3 DESCRIPCIÓN DE LAS SECCIONES TIPO DE OCUPACIÓN

A continuación se muestra un cuadro en el que se identifican las diferentes anchuras que se requieren e identificadas como superficie de ocupación de tubería (es la franja de servidumbre), superficie de tránsito (es la franja de acopio de tubería y zona de maniobra de maquinaria) y superficie de cordón de tierra (es la franja donde se acopia la tierra procedente de la excavación). La suma de las tres superficies es el ancho total de ocupación.

Diámetro de la tubería	Ancho de ocupación temporal (m)	Superficie de ocupación tubería	Superficie de tránsito	Superficie de cordón de tierra
160-250	13,00	2,00	5,00	6,00
315-600	21,00	4,00	5,00	12,00
700-900	24,00	4,00	5,00	15,00
1000-1400	29,00	4,00	5,00	20,00
1500-1600	33,00	6,00	5,00	22,00



4 PRESUPUESTO

Afección en Dominio	Superficie (m ²)	Valor unitario (€/m ²)	Valoración total (€)
Terreno Regadío	8	1 €/m ²	8 €
Terreno Secano	1	0,70 €/m ²	0,70 €
Terreno Pastos, Improductivo otros...	1	0,70 €/m ²	0,70 €
Unidades de arqueta	10	30 €/ud	300,00 €
TOTAL			309,40 €

Afección en Servidumbre de Acueducto	Superficie (m ²)	Valor unitario (€/m ²)	Valoración total (€)
Terreno Regadío	10.067	0,60 €/m ²	6.040,20 €
Terreno Secano	10.889	0,42 €/m ²	4.573,38 €
Terreno Pastos, Improductivo otros...	307	0,42 €/m ²	128,94 €
TOTAL			10.742,52 €

Afección en Ocupación temporal	Superficie (m ²)	Valor unitario (€/m ²)	Valoración total (€)
Terreno Regadío	192.401	0,10 €/m ²	19.240,10 €
Terreno Secano	149.573	0,06 €/m ²	8.974,38 €
Terreno Pastos, Improductivo otros...	4.034	0,06 €/m ²	242,04 €
TOTAL			28.456,52 €

VALORACIÓN TOTAL	
Valoración Total Dominio	309,40 €
Valoración Total Servidumbre	10.742,52 €
Valoración Total Ocupación Temporal	28.456,52 €
VALORACION TOTAL	39.201,44 €

*Nota: Precio orientativo. La Comunidad de Regantes de la Margen Izquierda del Porma establecerá el precio según sus criterios o de acuerdo con las normas internas que tenga contemplado con sus comuneros.

5 RELACIÓN DE BIENES Y DERECHOS AFECTADOS

ANEJO 22.- EXPROPIACIONES Y SERVIDUMBRES DE PASO

FINCA	REF. CATRASTRAL	TITULARES	POLÍGONO	PARCELA	CULTIVO	SUPERFICIES AFECTADAS			
						Dominio	Temporal	ServAcue	SerVuelo
1	24184A24509007	AYUNTAMIENTO DE VALDERAS	245	9007	Vía de comunicación de dominio público	0	2262	747	0
2	24184A24500032	CARNERO FERNANDEZ AURELIO	245	32	Labor o labradío regadío	0	24	0	0
3	24184A24509005	AYUNTAMIENTO DE VALDERAS	245	9005	Vía de comunicación de dominio público	1	164	13	0
5	24184A24500047	CASTRO TAJES MANUEL AGUSTIN	245	47	Labor o Labradío secoano	0	4222	302	0
6	24184A24500033	FERNANDEZ MIGUEL RAUL	245	33	Labor o Labradío secoano	0	1823	4	0
7	24184A24500039	VACANTES CONCENTRACION PARCELARIA	245	39	Labor o Labradío secoano	0	476	92	0
8	24184A24509003	AYUNTAMIENTO DE VALDERAS	245	9003	Vía de comunicación de dominio público	5	5503	2511	0
9	24184A24500048	HDROS. DE VALDES BARTOLOME JESUS	245	48	Labor o Labradío secoano	0	363	26	0
10	24184A24500049	VACANTES CONCENTRACION PARCELARIA	245	49	Labor o Labradío secoano	0	900	65	0
11	24184A24500059	MERINO GAITERO JESUS MARIA	245	59	Labor o Labradío secoano	0	114	0	0
12	24184A24400001	FERNANDEZ PASTRANA MARIA DE LOS REYES	244	1b	Pastos	0	426	3	0
			244	1a	Labor o Labradío secoano	0	995	4	0
13	24184A24500050	PASTOR PASTOR MATEO VALDES SALAGRE MARIA SOLEDAD	245	50	Labor o Labradío secoano	0	371	27	0
14	24184A24409020	AYUNTAMIENTO DE VALDERAS	244	9020	Hidrografia construida (embalse,canal..)	0	40	0	0
15	24184A24500058	JANO MARTINEZ IGNACIO	245	58	Labor o Labradío secoano	0	177	0	0
16	24184A24500057	SALAGRE JANO MARIA CONSOLACION	245	57	Labor o Labradío secoano	0	355	0	0
17	24184A24500036	HDROS. DE JANO COLOMO MACARIO	245	36a	Labor o Labradío secoano	0	58	0	0
18	24184A24509012	MINISTERIO DE AGRICULTURA PESCA Y ALIMENTACION	245	9012	Hidrografia construida (embalse,canal..)	0	111	0	0
19	24184A24409021	AYUNTAMIENTO DE VALDERAS	244	9021	Vía de comunicación de dominio público	0	4	0	0

ANEJO 22.- EXPROIACIONES Y SERVIDUMBRES DE PASO

FINCA	REF. CATRASTRAL	TITULARES	POLÍGONO	PARCELA	CULTIVO	SUPERFICIES AFECTADAS			
						Dominio	Temporal	ServAcue	SerVuelo
20	24184A24500051	FERNANDEZ GALLEGO JESUS ALDO	245	51	Labor o Labradío seco	0	5195	375	0
21	24184A24400002	FERNANDEZ NOVAL JUANA MARCOS FERNANDEZ VICENTE	244	2	Labor o labradío regadío	0	154	1	0
22	24184A24500056	GAITERO COLOMO VALENTIN	245	56	Labor o Labradío seco	0	756	0	0
23	24184A24509004	AYUNTAMIENTO DE VALDERAS	245	9004	Vía de comunicación de dominio público	1	4355	960	0
24	24184A24400003	ARIAS BARO LUZ DIVINA CALVO ARIAS MANUEL CALVO ARIAS SOFIA	244	3a	Labor o Labradío seco	0	1360	68	0
25	24184A24400004	VELADO FERNANDEZ CRISTINA VELADO FERNANDEZ LORENA	244	4	Labor o Labradío seco	0	1013	39	0
26	24184A24400006	CARNERO ORTEGA EUGENIO	244	6	Labor o labradío regadío	0	1540	86	0
27	24184A24400005	VELADO ALONSO VITALINO	244	5	Labor o labradío regadío	0	1806	128	0
28	24184A24500055	TEMPRANO GONZALEZ JOSE ANTONIO	245	55	Labor o Labradío seco	0	444	0	0
29	24184A24409017	AYUNTAMIENTO DE VALDERAS	244	9017	Hidrografía construida (embalse,canal..)	4	2567	2567	0
30	24184A24509013	MINISTERIO DE AGRICULTURA PESCA Y ALIMENTACION	245	9013	Hidrografía construida (embalse,canal..)	0	67	3	0
31	24184A24409001	JUNTA DE CASTILLA Y LEON-SERVICIOS CENTRALES	244	9001	Vía de comunicación de dominio público	0	165	30	0
32	24184A24500054	FERNANDEZ MIGUEL RAUL	245	54	Labor o Labradío seco	0	336	0	0
33	24184A24500053	MARCOS GARCIA ELVIRA FATIMA MARTINEZ MARBAN JOAQUIN	245	53	Labor o Labradío seco	0	193	0	0
34	24184A24500052	VACANTES CONCENTRACION PARCELARIA	245	52	Labor o Labradío seco	0	33	0	0
35	24184A24409016	AYUNTAMIENTO DE VALDERAS	244	9016	Hidrografía construida (embalse,canal..)	0	49	8	0

ANEJO 22.- EXPROIACIONES Y SERVIDUMBRES DE PASO

FINCA	REF. CATRASTRAL	TITULARES	POLÍGONO	PARCELA	CULTIVO	SUPERFICIES AFECTADAS			
						Dominio	Temporal	ServAcue	SerVuelo
36	24184A24400007	HDROS. DE CARNERO ORTEGA MANUEL	244	7	Labor o labradío regadío	0	2421	173	0
37	24184A24400025	RODRIGUEZ CARNERO JESUS	244	25	Labor o Labradío secano	0	227	0	0
38	24184A24409013	AYUNTAMIENTO DE VALDERAS	244	9013	Hidrografía construida (embalse,canal..)	0	44	8	0
39	24184A24309003	AYUNTAMIENTO DE VALDERAS	243	9003	Vía de comunicación de dominio público	0	323	0	0
40	24184A24400027	SOCIEDAD PARA EL DESARROLLO DE CARNES D	244	27a	Labor o labradío regadío	0	1259	0	0
41	24184A24400008	CARNERO ORTEGA JOSE M	244	8	Labor o labradío regadío	1	1679	120	0
42	24184A24409008	AYUNTAMIENTO DE VALDERAS	244	9008	Vía de comunicación de dominio público	2	925	294	0
43	24184A24409018	AYUNTAMIENTO DE VALDERAS	244	9018	Hidrografía construida (embalse,canal..)	4	3711	3195	0
44	24184A24409003	AYUNTAMIENTO DE VALDERAS	244	9003	Vía de comunicación de dominio público	8	13003	4228	0
45	24184A24400038	GARCIA FARTO ALFREDO	244	38	Labor o labradío regadío	0	1086	5	0
46	24184A24400009	CARNERO ORTEGA MARIA JOSEFA	244	9	Labor o labradío regadío	0	309	22	0
47	24184A24400032	RESTAURACION DEL MEDIO NATURAL	244	32c	Pastos	0	69	12	0
48	24184A24400012	BLANCO DOMINGUEZ GREGORIO JESUS DOMINGUEZ TORAL AUREA	244	12	Labor o labradío regadío	0	1555	111	0
49	24184A24400010	RODRIGUEZ CARNERO JESUS	244	10	Labor o labradío regadío	0	510	37	0
50	24184A24300013	FARTO LOPEZ IRENEO	243	13a	Labor o labradío regadío	0	269	24	0
51	24184A24409004	AYUNTAMIENTO DE VALDERAS	244	9004	Vía de comunicación de dominio público	1	5769	872	0
52	24184A24400013	MARIÑO PEDRERO JESUS ALBERTO MARIÑO PEDRERO MATILDE TARSILA DOLORES MARIÑO PEDRERO SATURNINO EMILIO	244	13	Labor o labradío regadío	0	2790	200	0

ANEJO 22.- EXPROPIACIONES Y SERVIDUMBRES DE PASO

FINCA	REF. CATRASTRAL	TITULARES	POLÍGONO	PARCELA	CULTIVO	SUPERFICIES AFECTADAS			
						Dominio	Temporal	ServAcue	SerVuelo
53	24184A24309007	MINISTERIO DE AGRICULTURA PESCA Y ALIMENTACION	243	9007	Hidrografía construida (embalse,canal..)	0	409	200	0
54	24184A24400014	HDROS. DE LOPEZ GARCIA GUILLERMO TEODORO	244	14b	Pastos	0	1	0	0
			244	14a	Labor o labradío regadío	0	2033	145	0
55	24184A24400024	GONZALEZ PEREZ CARLOS VALENTIN GONZALEZ PEREZ FRANCISCO JAVIER	244	24	Labor o labradío regadío	0	4985	126	0
56	24184A24409014	AYUNTAMIENTO DE VALDERAS	244	9014	Hidrografía construida (embalse,canal..)	0	78	0	0
57	24184A24409002	AYUNTAMIENTO DE VALDERAS	244	9002	Vía de comunicación de dominio público	0	112	20	0
58	24184A24300010	VACANTES CONCENTRACION PARCELARIA	243	10	Labor o Labradío secano	0	506	53	0
59	24184A24409012	AYUNTAMIENTO DE VALDERAS	244	9012	Hidrografía construida (embalse,canal..)	0	12	0	0
60	24184A24400015	RICO PEREZ RAUL AMANTE	244	15	Labor o labradío regadío	0	564	0	0
61	24184A24409006	AYUNTAMIENTO DE VALDERAS	244	9006	Vía de comunicación de dominio público	0	917	183	0
62	24184A24400016	HDROS. DE RICO FERNANDEZ GERONIMO	244	16	Labor o labradío regadío	0	635	0	0
63	24184A24400017	RODRIGUEZ MARCOS JUAN MANUEL	244	17	Labor o Labradío secano	0	396	0	0
64	24184A24209013	MINISTERIO DE AGRICULTURA PESCA Y ALIMENTACION	242	9013	Hidrografía construida (embalse,canal..)	0	56	5	0
65	24184A24300006	HDROS. DE SENOSIAIN CUMBRE PRIMITIVA	243	6c	Labor o labradío regadío	0	7	0	0
66	24184A24400061	DEL RIO RODRIGUEZ FRANCISCO	244	61	Labor o Labradío secano	0	454	79	0
67	24184A24400018	LOSADA QUIÑONES JULIA	244	18	Labor o Labradío secano	0	2483	132	0
68	24184A24400023	CANTARINO RICO FELIX HILARIO	244	23	Labor o labradío regadío	0	1093	55	0
69	24184A24200001	LOSADA ORTEGA JOSE	242	1a	Labor o labradío regadío	0	975	70	0
70	24184A24409009	MINISTERIO DE AGRICULTURA PESCA Y ALIMENTACION	244	9009	HIDROGRAFIA NATURAL (río,laguna,arroyo.)	0	489	63	0

ANEJO 22.- EXPROIACIONES Y SERVIDUMBRES DE PASO

FINCA	REF. CATRASTRAL	TITULARES	POLÍGONO	PARCELA	CULTIVO	SUPERFICIES AFECTADAS			
						Dominio	Temporal	ServAcue	SerVuelo
71	24184A03309015	AYUNTAMIENTO DE VALDERAS	33	9015	Vía de comunicación de dominio público	0	51	0	0
73	24184A24200004	CALLEJO GONZALEZ JOSE LUIS	242	4a	Labor o labradío regadío	0	1136	82	0
74	24184A24409010	AYUNTAMIENTO DE VALDERAS	244	9010	Hidrografía construida (embalse,canal..)	0	15	3	0
75	24184A24009004	AYUNTAMIENTO DE VALDERAS	240	9004	Vía de comunicación de dominio público	0	4326	646	0
76	24184A24400022	CANTARINO RICO FELIX HILARIO	244	22	Labor o labradío regadío	0	1461	91	0
77	24184A24400019	CANTARINO RICO FELIX HILARIO	244	19	Labor o labradío regadío	0	1448	116	0
78	24184A24200048	CARNERO FERNANDEZ AURELIO DE LA TORRE BLANCO ROSA MARIA	242	48a	Labor o labradío regadío	0	730	138	0
			242	48b	Labor o labradío regadío	0	1119	172	0
79	24184A24400060	RESTAURACION DEL MEDIO NATURAL	244	60b	Labor o Labradío secano	0	521	100	0
80	24184A24200003	HDROS. DE OVEJERO GONZALEZ ASUNCION	242	3	Labor o Labradío secano	0	428	31	0
81	24184A24200007	HDROS. DE LOPEZ GARROTE ESTEBAN	242	7	Labor o labradío regadío	0	1	1	0
83	24184A24200008	VACANTES CONCENTRACION PARCELARIA	242	8	Labor o Labradío secano	0	145	37	0
84	24184A24209020	AYUNTAMIENTO DE VALDERAS	242	9020	Vía de comunicación de dominio público	0	4	0	0
85	24184A23609001	DIPUTACION DE LEON	236	9001	Vía de comunicación de dominio público	0	366	59	0
86	24184A24400020	RICO MODINO SOCORRO	244	20	Labor o labradío regadío	0	463	43	0
87	24184A24209015	MINISTERIO DE AGRICULTURA PESCA Y ALIMENTACION	242	9015	Hidrografía construida (embalse,canal..)	0	23	2	0
88	24184A23609003	JUNTA DE CASTILLA Y LEON-SERVICIOS CENTRALES	236	9003	Vía de comunicación de dominio público	0	829	425	0
89	24184A24009001	JUNTA DE CASTILLA Y LEON-SERVICIOS CENTRALES	240	9001	Vía de comunicación de dominio público	1	2044	500	0
90	24184A24409019	AYUNTAMIENTO DE VALDERAS	244	9019	Hidrografía construida (embalse,canal..)	0	9	0	0
91	24184A24200047	GONZALEZ CARRO VICENTA	242	47a	Labor o labradío regadío	0	764	33	0

ANEJO 22.- EXPROIACIONES Y SERVIDUMBRES DE PASO

FINCA	REF. CATRASTRAL	TITULARES	POLÍGONO	PARCELA	CULTIVO	SUPERFICIES AFECTADAS			
						Dominio	Temporal	ServAcue	SerVuelo
			242	47b	Labor o labradío regadío	0	139	1	0
92	24184A24009012	MINISTERIO DE AGRICULTURA PESCA Y ALIMENTACION	240	9012	Hidrografía construida (embalse,canal..)	0	28	6	0
93	24184A24200006	FERNANDEZ VEGA FRANCISCO JAVIER	242	6	Labor o labradío regadío	0	2634	301	0
94	24184A24000043	CARPINTERO VELADO DANIELA CARPINTERO VELADO JESUS VELADO GARCIA DANIELA	240	43	Labor o labradío regadío	0	1569	3	0
95	24184A24200009	MARIÑO SANTOS MARIA ROSARIO	242	9	Labor o labradío regadío	1	1587	221	0
96	24184A24400021	ARTEAGA QUIÑONES ATANASIO PASTOR RODRIGUEZ MARIA DEL CARMEN	244	21a	Labor o labradío regadío	0	3022	279	0
97	24184A23300005	RODRIGUEZ MARCOS LADISLAO	233	5d	Labor o Labradío seco	0	6887	1137	0
			233	5c	Labor o Labradío seco	0	1812	348	0
98	24184A23309007	MINISTERIO DE AGRICULTURA PESCA Y ALIMENTACION	233	9007	HIDROGRAFIA NATURAL (río,laguna,arroyo.)	0	139	14	0
99	24184A24200010	HDROS. DE GONZALEZ FERNANDEZ MODESTA	242	10	Labor o labradío regadío	0	535	39	0
101	24184A24209019	MINISTERIO DE AGRICULTURA PESCA Y ALIMENTACION	242	9019	Hidrografía construida (embalse,canal..)	2	581	556	0
102	24184A23309003	JUNTA DE CASTILLA Y LEON-SERVICIOS CENTRALES	233	9003	Vía de comunicación de dominio público	0	820	34	0
103	24184A24209007	AYUNTAMIENTO DE VALDERAS	242	9007	Vía de comunicación de dominio público	0	720	215	0
104	24184A24200046	GARCIA FARTO ALFREDO	242	46a	Labor o Labradío seco	0	2460	352	0
105	24184A24400047	VACANTES CONCENTRACION PARCELARIA	244	47	Labor o Labradío seco	0	19	0	0
106	24184A24000048	HDROS. DE FERNANDEZ SIERRA PEDRO	240	48c	Labor o labradío regadío	0	604	68	0
			240	48b	CHOPO	0	9	3	0

ANEJO 22.- EXPROIACIONES Y SERVIDUMBRES DE PASO

FINCA	REF. CATRASTRAL	TITULARES	POLÍGONO	PARCELA	CULTIVO	SUPERFICIES AFECTADAS			
						Dominio	Temporal	ServAcue	SerVuelo
107	24184A24200011	HDROS. DE ARTEAGA ARTEAGA GREGORIO	242	11	Labor o labradío regadío	0	2556	184	0
108	24184A24200044	PARROQUIA DE SANTA MARIA DEL AZOGUE DE VALDERAS	242	44	Labor o labradío regadío	0	421	18	0
109	24184A23609006	AYUNTAMIENTO DE VALDERAS	236	9006	Vía de comunicación de dominio público	0	262	42	0
110	24184A24000042	HDROS. DE GARCIA PARAMIO CESAR GARCIA PARAMIO JESUS RODRIGUEZ BLANCO MARIA	240	42b	Labor o labradío regadío	0	71	0	0
			240	42c	Pastos	0	122	0	0
			240	42a	Labor o labradío regadío	0	804	4	0
111	24184A24209016	MINISTERIO DE AGRICULTURA PESCA Y ALIMENTACION	242	9016	Hidrografía construida (embalse,canal..)	7	1557	1557	0
112	24184A24000038	VACANTES CONCENTRACION PARCELARIA	240	38c	Pastos	0	527	81	0
			240	38a	Labor o Labradío secano	0	202	50	0
			240	38b	Labor o Labradío secano	0	567	132	0
113	24184A24200025	FARTO GUTIERREZ ALBERTO	242	25	Labor o Labradío secano	0	138	0	0
114	24184A24200012	MARCOS GOMEZ GONZALO	242	12	Labor o labradío regadío	0	1	0	0
115	24184A24200026	GARCIA GONZALEZ CARMEN	242	26	Labor o labradío regadío	0	216	0	0
116	24184A24200043	PARROQUIA DE SANTA MARIA DEL AZOGUE DE VALDERAS	242	43	Labor o labradío regadío	0	1392	152	0
117	24184A24000040	CARPINTERO PAJARES CRISTINA CARPINTERO PAJARES MIGUEL ANGEL CARPINTERO PAJARES MILAGROS	240	40	Labor o labradío regadío	0	5	0	0
118	24184A23309002	JUNTA DE CASTILLA Y LEON-SERVICIOS CENTRALES	233	9002	Vía de comunicación de dominio público	0	3717	1704	0
119	24184A24000037	ABAD POMAR MATURINO RENE	240	37b	Pastos	0	256	0	0

ANEJO 22.- EXPROIACIONES Y SERVIDUMBRES DE PASO

FINCA	REF. CATRASTRAL	TITULARES	POLÍGONO	PARCELA	CULTIVO	SUPERFICIES AFECTADAS			
						Dominio	Temporal	ServAcue	SerVuelo
120	24184A24200027	FARTO GUTIERREZ ALBERTO	242	27	Labor o labradío regadío	0	71	0	0
121	24184A24200013	BADALLO LOPEZ MARGARITA	242	13	Labor o labradío regadío	0	189	0	0
122	24184A24209003	AYUNTAMIENTO DE VALDERAS	242	9003	Vía de comunicación de dominio público	0	3181	801	0
123	24184A24209018	MINISTERIO DE AGRICULTURA PESCA Y ALIMENTACION	242	9018	Hidrografía construida (embalse,canal..)	4	1227	1225	0
124	24184A24009009	MINISTERIO DE AGRICULTURA PESCA Y ALIMENTACION	240	9009	Hidrografía construida (embalse,canal..)	2	920	545	0
125	24184A24200042	GONZALEZ DIEZ SEVERINO	242	42	Labor o labradío regadío	0	89	10	0
126	24184A24200018	ESTEBANEZ GARRIDO OSCAR LUIS	242	18	Labor o Labradío secano	0	14	0	0
127	24184A24200014	FERNANDEZ FERNANDEZ LAURA FERNANDEZ FERNANDEZ MARIA VICTORIA FERNANDEZ FERNANDEZ RAQUEL	242	14	Labor o labradío regadío	0	972	0	0
128	24184A24009005	AYUNTAMIENTO DE VALDERAS	240	9005	Vía de comunicación de dominio público	0	897	0	0
129	24184A24200041	GONZALEZ DIEZ FRANCISCO GONZALEZ DIEZ SEVERINO	242	41	Labor o labradío regadío	0	737	76	0
130	24184A23609005	AYUNTAMIENTO DE VALDERAS	236	9005	Vía de comunicación de dominio público	3	3244	1317	0
131	24184A24209004	AYUNTAMIENTO DE VALDERAS	242	9004	Vía de comunicación de dominio público	0	1417	22	0
132	24184A24200040	HDROS. DE GONZALEZ PEREZ VALENTINA	242	40	Labor o labradío regadío	0	337	33	0
133	24184A24200015	HDROS. DE PEREZ RICO JUANA VICENTA	242	15	Labor o labradío regadío	0	3669	215	0
134	24184A24000036	FERNANDEZ ALONSO JULIAN FERNANDEZ ALONSO MARIA TERESA	240	36	Labor o Labradío secano	0	522	3	0
135	24184A24200039	GONZALEZ PEREZ MATILDE	242	39	Labor o labradío regadío	0	264	25	0
136	24184A23300017	CARNERO DIEZ FERMIN	233	17	Labor o Labradío secano	0	3814	27	0

ANEJO 22.- EXPROIACIONES Y SERVIDUMBRES DE PASO

FINCA	REF. CATRASTRAL	TITULARES	POLÍGONO	PARCELA	CULTIVO	SUPERFICIES AFECTADAS			
						Dominio	Temporal	ServAcue	SerVuelo
137	24184A24200017	HDROS. DE VEGA GARCIA ROQUE	242	17	Labor o Labradío secoano	0	461	0	0
138	24184A24209006	AYUNTAMIENTO DE VALDERAS	242	9006	Vía de comunicación de dominio público	1	2300	686	0
139	24184A24209005	AYUNTAMIENTO DE VALDERAS	242	9005	Vía de comunicación de dominio público	4	6902	962	0
140	24184A24200038	HDROS. DE GONZALEZ PEREZ FRANCISCO	242	38	Labor o labradío regadío	0	442	39	0
141	24184A24209009	MINISTERIO DE AGRICULTURA PESCA Y ALIMENTACION	242	9009	Hidrografía construida (embalse,canal..)	2	1123	644	0
142	24184A23609015	AYUNTAMIENTO DE VALDERAS	236	9015	Vía de comunicación de dominio público	1	1171	629	0
143	24184A24000028	CARNERO ORTEGA EUGENIO HDROS. DE CARNERO ORTEGA MANUEL	240	28a	Labor o labradío regadío	1	2128	147	0
144	24184A24009010	MINISTERIO DE AGRICULTURA PESCA Y ALIMENTACION	240	9010	Hidrografía construida (embalse,canal..)	2	2028	1350	0
145	24184A23609012	MINISTERIO DE AGRICULTURA PESCA Y ALIMENTACION	236	9012	Hidrografía natural (río,laguna,arroyo.)	0	68	8	0
146	24184A24200037	HDROS. DE ALVAREZ MACHO MILAGROS	242	37	Labor o Labradío secoano	0	925	80	0
147	24184A23600028	FARTO GUTIERREZ ALBERTO	236	28	Labor o labradío regadío	0	3667	112	0
148	24184A24200016	MARCOS FERNANDEZ MARIA RODRIGUEZ MARCOS EMMA RODRIGUEZ MARCOS ESTHER RODRIGUEZ MARCOS JUAN MANUEL RODRIGUEZ MARCOS LADISLAO RODRIGUEZ MARCOS MARIA FELISA	242	16	Labor o labradío regadío	0	1082	0	0
149	24184A23610027	FERNANDEZ GARCIA JOSE	236	10027	Labor o Labradío secoano	0	264	8	0
150	24184A23600021	HDROS. DE ESTEBANEZ GARCIA LUISA	236	21	Labor o labradío regadío	0	2121	74	0
151	24184A23609007	AYUNTAMIENTO DE VALDERAS	236	9007	Vía de comunicación de dominio público	0	555	63	0

ANEJO 22.- EXPROIACIONES Y SERVIDUMBRES DE PASO

FINCA	REF. CATRASTRAL	TITULARES	POLÍGONO	PARCELA	CULTIVO	SUPERFICIES AFECTADAS			
						Dominio	Temporal	ServAcue	SerVuelo
152	24184A23309006	MINISTERIO DE AGRICULTURA PESCA Y ALIMENTACION	233	9006	Hidrografía construida (embalse,canal..)	0	225	0	0
153	24184A24000034	RIVERA GALAN GUILLERMO	240	34	Labor o Labradío secoano	0	579	0	0
154	24184A24100020	LOSADA RIVERA FELIX MANUEL LOSADA RIVERA VICENTE HDROS. DE RIVERA CARPINTERO EDUVIGIS	241	20b	Labor o Labradío secoano	0	2048	108	0
			241	20a	Labor o labradío regadío	0	8510	322	0
			241	20c	Improductivo	0	27	0	0
155	24184A24209010	MINISTERIO DE AGRICULTURA PESCA Y ALIMENTACION	242	9010	Hidrografía construida (embalse,canal..)	0	19	3	0
156	24184A24200036	LOPEZ GARCIA LUIS RICARDO	242	36	Labor o Labradío secoano	0	609	56	0
157	24184A23630027	VACANTES CONCENTRACION PARCELARIA	236	30027	Labor o Labradío secoano	0	868	31	0
158	24184A24209017	MINISTERIO DE AGRICULTURA PESCA Y ALIMENTACION	242	9017	Hidrografía construida (embalse,canal..)	1	1019	670	0
159	24184A23609009	AYUNTAMIENTO DE VALDERAS	236	9009	Vía de comunicación de dominio público	2	1620	866	0
161	24184A23620027	VACANTES CONCENTRACION PARCELARIA	236	20027	Labor o Labradío secoano	0	35	0	0
162	24184A24109020	MINISTERIO DE AGRICULTURA PESCA Y ALIMENTACION	241	9020	Hidrografía construida (embalse,canal..)	1	1182	1182	0
163	24184A24109003	AYUNTAMIENTO DE VALDERAS	241	9003	Vía de comunicación de dominio público	1	7732	526	0
164	24184A24000029	ALVAREZ GUZMAN EMILIO	240	29	Labor o labradío regadío	0	1123	17	0
165	24184A24000027	HDROS. DE FERNANDEZ SIERRA PEDRO	240	27	Labor o labradío regadío	0	849	118	0
166	24184A24109002	JUNTA DE CASTILLA Y LEON-SERVICIOS CENTRALES	241	9002	Vía de comunicación de dominio público	0	466	81	0
167	24184A24200035	CANO CARNERO TEODOLINDO	242	35	Labor o labradío regadío	0	1517	140	0
168	24184A24009006	AYUNTAMIENTO DE VALDERAS	240	9006	Vía de comunicación de dominio público	0	51	9	0

ANEJO 22.- EXPROIACIONES Y SERVIDUMBRES DE PASO

FINCA	REF. CATRASTRAL	TITULARES	POLÍGONO	PARCELA	CULTIVO	SUPERFICIES AFECTADAS			
						Dominio	Temporal	ServAcue	SerVuelo
169	24184A24109013	MINISTERIO DE AGRICULTURA PESCA Y ALIMENTACION	241	9013	Hidrografía natural (río,laguna,arroyo.)	0	70	8	0
170	24184A24209012	MINISTERIO DE AGRICULTURA PESCA Y ALIMENTACION	242	9012	Hidrografía construida (embalse,canal..)	0	66	15	0
171	24184A23600022	BLANCO BLANCO MARIA JESUS	236	22	Labor o labradío regadío	1	4853	363	0
172	24184A24200052	PEREZ GARCIA MARIA DEL CARMEN	242	52a	Labor o labradío regadío	0	263	2	0
173	24184A24009002	DIPUTACION DE LEON	240	9002	Vía de comunicación de dominio público	1	1174	339	0
174	24184A23600029	HDROS. DE FERNANDEZ DOMINGUEZ TEODOSIO	236	29a	Labor o labradío regadío	0	825	21	0
175	24184A24200053	LOPEZ CABO CASTO VIVES GARCIA MARIA JULIA	242	53	Labor o labradío regadío	0	286	2	0
176	24184A24100003	FERNANDEZ RIOL REGINO GARCIA MAÑANES MARIA PILAR	241	3	Labor o labradío regadío	0	1	0	0
177	24184A24209011	MINISTERIO DE AGRICULTURA PESCA Y ALIMENTACION	242	9011	Hidrografía construida (embalse,canal..)	0	565	205	0
178	24184A24200034	RODRIGUEZ MARCOS JUAN MANUEL	242	34	Labor o labradío regadío	0	17	0	0
179	24184A23300018	CARNERO DIEZ FERMIN	233	18a	Labor o Labradío secano	0	8706	78	0
180	24184A24000030	FERNANDEZ BOLAÑOS MARIA DEL SOCORRO PAZ	240	30	Labor o Labradío secano	0	739	83	0
181	24184A23600048	SILVA QUINTANA MARIA NIEVES VALLINAS VEGA SANTIAGO VARELA HURTADO MARIA ISABEL	236	48	Labor o Labradío secano	0	1571	41	0
182	24184A23600051	GARCIA GONZALEZ JULIA GOMEZ ABAD ANTIDIO ANDRES	236	51a	Labor o Labradío secano	0	1211	46	0
183	24184A24200054	LERA CARNERO BERNARDO	242	54	Labor o labradío regadío	0	308	3	0

ANEJO 22.- EXPROPIACIONES Y SERVIDUMBRES DE PASO

FINCA	REF. CATRASTRAL	TITULARES	POLÍGONO	PARCELA	CULTIVO	SUPERFICIES AFECTADAS			
						Dominio	Temporal	ServAcue	SerVuelo
184	24184A23600050	FERNANDEZ CUADRADO ANGELA	236	50a	Labor o Labradío secoano	0	1970	56	0
185	24184A24100004	DEL RIO FERNANDEZ ALBERTO DEL RIO FERNANDEZ FRUCTUOSO DEL RIO FERNANDEZ MARIA PAZ DEL RIO FERNANDEZ MARIA SOLEDAD	241	4	Labor o labradío regadío	0	744	64	0
186	24184A23609008	AYUNTAMIENTO DE VALDERAS	236	9008	Vía de comunicación de dominio público	1	1479	792	0
187	24184A24100022	PEREZ CARNERO MARIA SAGRARIO	241	22b	Labor o Labradío secoano	0	1321	66	0
			241	22a	Labor o Labradío secoano	0	1359	61	0
188	24184A23300016	RESTAURACION DEL MEDIO NATURAL	233	16	Labor o Labradío secoano	0	5622	1762	0
189	24184A24100021	CARNERO LOPEZ ANA MARIA CARNERO LOPEZ MARIA NIEVES CARNERO LOPEZ MARTA INES CARNERO LOPEZ MATIAS	241	21a	Labor o labradío regadío	0	1624	152	0
190	24184A24100102	LOPEZ SAN MARTIN EDUARDO	241	102a	Labor o labradío regadío	0	1650	154	0
191	24184A24200055	LERA CARNERO JULIO	242	55	Labor o labradío regadío	0	406	5	0
192	24184A23409003	AYUNTAMIENTO DE VALDERAS	234	9003	Vía de comunicación de dominio público	0	27	0	0
193	24184A24100100	LOPEZ RUBIO FLORENTINO LOPEZ RUBIO MARIA FLOR LOPEZ RUBIO MARIA ISABEL	241	100	Labor o labradío regadío	0	520	47	0
194	24184A24100005	VALLINAS ARTEAGA DIMAS	241	5a	Labor o labradío regadío	0	144	0	0
195	24184A24100006	CABO CARBAJO JAIME CABO GONZALEZ JULIO CESAR	241	6	Labor o labradío regadío	0	735	5	0
196	24184A24100068	ALONSO VELADO EUSEBIO	241	68	Labor o labradío regadío	0	453	2	0

ANEJO 22.- EXPROIACIONES Y SERVIDUMBRES DE PASO

FINCA	REF. CATRASTRAL	TITULARES	POLÍGONO	PARCELA	CULTIVO	SUPERFICIES AFECTADAS			
						Dominio	Temporal	ServAcue	SerVuelo
197	24184A24109021	MINISTERIO DE AGRICULTURA PESCA Y ALIMENTACION	241	9021	Hidrografía construida (embalse,canal..)	7	2659	1938	0
198	24184A24100067	PEREZ CARNERO MARIA SAGRARIO	241	67	Labor o labradío regadío	0	2068	118	0
199	24184A24000031	CARREÑO GARCIA LUIS	240	31	Labor o labradío regadío	0	9	0	0
200	24184A23400089	GONZALEZ DEL RIO FACUNDO	234	89a	Labor o labradío regadío	0	1629	60	0
			234	89b	Improductivo	0	11	0	0
201	24184A24100103	HDROS. DE GARCIA CARNERO FERMIN	241	103	Labor o labradío regadío	0	541	0	0
202	24184A24109004	AYUNTAMIENTO DE VALDERAS	241	9004	Vía de comunicación de dominio público	1	4797	1252	0
203	24184A23500038	HDROS. DE PEREZ CASADO INMACULADA	235	38a	Labor o Labradío secano	0	2168	29	0
204	24184A24109019	MINISTERIO DE AGRICULTURA PESCA Y ALIMENTACION	241	9019	Hidrografía natural (río,laguna,arroyo.)	3	1993	785	0
205	24184A24100099	LOPEZ CABO CASTO VIVES GARCIA MARIA JULIA	241	99	Labor o Labradío secano	0	105	0	0
206	24184A23409017	AYUNTAMIENTO DE VALDERAS	234	9017	Hidrografía natural (río,laguna,arroyo.)	0	491	222	0
207	24184A24200057	LOPEZ CABO CASTO VIVES GARCIA MARIA JULIA	242	57	Labor o labradío regadío	0	174	1	0
208	24184A23600053	HOSPITAL DE VALDERAS	236	53a	Labor o Labradío secano	0	4105	113	0
209	24184A24109018	MINISTERIO DE AGRICULTURA PESCA Y ALIMENTACION	241	9018	Hidrografía natural (río,laguna,arroyo.)	4	1729	859	0
210	24184A23609002	DIPUTACION DE LEON	236	9002	Vía de comunicación de dominio público	1	643	193	0
211	24184A24100097	GUTIERREZ RODRIGUEZ MARIA PURIFICACION	241	97	Labor o Labradío secano	0	1351	1	0
212	24184A24100098	LOPEZ CARNERO SAGRARIO	241	98	Labor o Labradío secano	0	1653	122	0
213	24184A23400088	PAREDES ANDRES MANUEL	234	88	Labor o labradío regadío	0	2225	63	0

ANEJO 22.- EXPROPIACIONES Y SERVIDUMBRES DE PASO

FINCA	REF. CATRASTRAL	TITULARES	POLÍGONO	PARCELA	CULTIVO	SUPERFICIES AFECTADAS			
						Dominio	Temporal	ServAcue	SerVuelo
214	24184A24200058	LOPEZ CABO CASTO VIVES GARCIA MARIA JULIA	242	58	Labor o labradío regadío	0	206	25	0
215	24184A24100066	PEREZ CARNERO MARIA SAGRARIO	241	66	Labor o labradío regadío	0	437	4	0
216	24184A23400081	HDROS. DE FERNANDEZ BARBERO ANTONIO	234	81a	Labor o Labradío seco	0	1034	29	0
217	24184A24100019	LOSADA RIVERA FELIX MANUEL LOSADA RIVERA VICENTE HDROS. DE RIVERA CARPINTERO EDUVIGIS	241	19	Labor o Labradío seco	0	1043	33	0
218	24184A24109014	MINISTERIO DE AGRICULTURA PESCA Y ALIMENTACION	241	9014	Hidrografía natural (rio,laguna,arroyo.)	0	89	14	0
219	24184A23500039	GARCIA SALUDES PEDRO	235	39	Labor o Labradío seco	0	2127	103	0
220	24184A23500036	VACANTES CONCENTRACION PARCELARIA	235	36a	Labor o Labradío seco	0	36	0	0
221	24184A24100104	GARCIA CARNERO FERMIN	241	104	Labor o labradío regadío	0	1567	2	0
222	24184A23400087	HDROS. DE FONSECA MARTIN JOSE GARCIA MODINO NATALIA	234	87	Labor o Labradío seco	0	1317	38	0
223	24184A24109024	MINISTERIO DE AGRICULTURA PESCA Y ALIMENTACION	241	9024	Hidrografía construida (embalse,canal..)	3	1679	1668	0
224	24184A23400080	ALVAREZ GUZMAN EMILIO	234	80	Labor o labradío regadío	0	4060	111	0
225	24184A24100018	HDROS. DE FERNANDEZ BARBERO ANTONIO	241	18	Labor o Labradío seco	0	1699	67	0
226	24184A23500035	ALVAREZ VALLECILLO MARIA DEL PILAR MARCOS ALVAREZ JOSE MIGUEL MARCOS ALVAREZ MARIA PILAR	235	35a	Labor o Labradío seco	0	24	0	0
227	24184A23409024	AYUNTAMIENTO DE VALDERAS	234	9024	Vía de comunicación de dominio público	0	485	25	0
228	24184A23400072	HDROS. DE CARNERO ESTEBANEZ CECILIO RODRIGUEZ BARRIENTOS BASILISA	234	72a	Labor o Labradío seco	0	1033	35	0
			234	72b	Viña seco	0	230	0	0

ANEJO 22.- EXPROIACIONES Y SERVIDUMBRES DE PASO

FINCA	REF. CATRASTRAL	TITULARES	POLÍGONO	PARCELA	CULTIVO	SUPERFICIES AFECTADAS			
						Dominio	Temporal	ServAcue	SerVuelo
229	24184A23400037	SERRANO ORTEGA ANDRES	234	37	Labor o Labradío secoano	0	86	8	0
230	24184A23509015	AYUNTAMIENTO DE VALDERAS	235	9015	Vía de comunicación de dominio público	0	307	2	0
231	24184A23400040	RESTAURACION DEL MEDIO NATURAL	234	40	Labor o Labradío secoano	1	2260	470	0
232	24184A24109008	AYUNTAMIENTO DE VALDERAS	241	9008	Vía de comunicación de dominio público	1	502	64	0
233	24184A24100095	VACANTES CONCENTRACION PARCELARIA	241	95	Labor o Labradío secoano	0	1430	8	0
234	24184A23400041	HDROS. DE LERA CARREÑO JULIO	234	41b	Labor o Labradío secoano	0	2382	46	0
	24184A23400041		234	41a	Labor o Labradío secoano	0	1090	96	0
	24184A23400041		234	41c	Pastos	0	284	8	0
235	24184A24100023	HDROS. DE CARNERO ESTEBANEZ CECILIO	241	23	Labor o labradío regadío	0	593	0	0
236	24184A24100065	BURON ESTEBANEZ MARIA SOCORRO	241	65	Labor o Labradío secoano	0	208	2	0
237	24184A24109005	AYUNTAMIENTO DE VALDERAS	241	9005	Vía de comunicación de dominio público	0	2570	56	0
238	24184A23400090	ALVAREZ DENEGRI GONZALO ALVAREZ DENEGRI LEONARDO FAVIO ALVAREZ NUÑEZ JAVIER ALVAREZ NUÑEZ JESUS MIGUEL HDROS. DE ALVAREZ NUÑEZ SEGUNDO LUIS ALVAREZ NUÑEZ TEOFILLO	234	90a	Labor o labradío regadío	0	4	0	0
239	24184A23500034	GARCIA PEREZ EDUARDO PEREZ CARNERO MARIA SAGRARIO	235	34c	Pastos	0	4	0	0
	24184A23500034		235	34b	Labor o labradío regadío	0	147	0	0
	24184A23500034		235	34a	Labor o labradío regadío	0	328	0	0
240	24184A24100094	GONZALEZ CARRO MARIA CARMEN	241	94b	Labor o Labradío secoano	0	1	0	0
241	24184A24100105	GARCIA CARNERO JAVIER	241	105	Labor o labradío regadío	0	366	3	0
242	24184A23500025	DEL RIO GARCIA SOLEDAD	235	25	Labor o Labradío secoano	0	542	29	0
243	24184A23409010	AYUNTAMIENTO DE VALDERAS	234	9010	Vía de comunicación de dominio público	0	731	219	0

ANEJO 22.- EXPROIACIONES Y SERVIDUMBRES DE PASO

FINCA	REF. CATRASTRAL	TITULARES	POLÍGONO	PARCELA	CULTIVO	SUPERFICIES AFECTADAS			
						Dominio	Temporal	ServAcue	SerVuelo
244	24184A24100064	LOSADA ESTEBANEZ AMADO	241	64	Labor o labradío regadío	0	219	2	0
245	24184A24100063	GARCIA GARCIA JOSE	241	63	Labor o labradío regadío	0	435	4	0
246	24184A24100017	TRUEBA BLANCO JOSE LUIS	241	17	Labor o labradío regadío	0	1670	90	0
247	24184A23500024	CENTENO SOTO CONSTANTINA CENTENO SOTO DANIELA CENTENO SOTO PACIANO CENTENO SOTO VICENTE	235	24	Labor o Labradío secano	0	774	42	0
248	24184A23409011	MINISTERIO DE AGRICULTURA PESCA Y ALIMENTACION	234	9011	Hidrografía natural (río,laguna,arroyo.)	0	44	9	0
249	24184A23409009	AYUNTAMIENTO DE VALDERAS	234	9009	Vía de comunicación de dominio público	0	5507	2120	0
250	24184A23400069	HDROS. DE RICO FERNANDEZ ISIDORO	234	69	Labor o Labradío secano	0	917	25	0
251	24184A23409015	AYUNTAMIENTO DE VALDERAS	234	9015	Hidrografía construida (embalse,canal..)	2	2810	2810	0
252	24184A23400076	HDROS. DE DEL RIO GARCIA JOSEFA GARZO DEL RIO JOSEFA VICTORIA	234	76a	Labor o Labradío secano	0	118	0	0
253	24184A23409013	AYUNTAMIENTO DE VALDERAS	234	9013	Hidrografía construida (embalse,canal..)	0	2048	3	0
254	24184A23409005	AYUNTAMIENTO DE VALDERAS	234	9005	Vía de comunicación de dominio público	2	3448	1141	0
255	24184A23409007	AYUNTAMIENTO DE VALDERAS	234	9007	Vía de comunicación de dominio público	0	3313	477	0
256	24184A23500033	RESTAURACION DEL MEDIO NATURAL	235	33	Labor o Labradío secano	0	198	0	0
257	24184A24100016	HDROS. DE LOPEZ GARROTE AMELIA	241	16	Labor o labradío regadío	0	840	46	0
258	24184A23400033	HDROS. DE CAMBERO ARTEAGA FILOMENA VEGA GARCIA GREGORIO	234	33b	Viña secano	0	1483	128	0
	234		33a	Labor o Labradío secano	0	408	38	0	
259	24184A23409002	AYUNTAMIENTO DE VALDERAS	234	9002	Vía de comunicación de dominio público	0	60	14	0

ANEJO 22.- EXPROIACIONES Y SERVIDUMBRES DE PASO

FINCA	REF. CATRASTRAL	TITULARES	POLÍGONO	PARCELA	CULTIVO	SUPERFICIES AFECTADAS			
						Dominio	Temporal	ServAcue	SerVuelo
260	24184A23500023	DEL RIO FERNANDEZ BALDOMERA DEL RIO FERNANDEZ JUANA DEL RIO FERNANDEZ MARIA DEL PILAR DEL RIO FERNANDEZ PETRA DEL RIO MARTIN RAUL DEL RIO MARTIN VIRGINIA MARTIN RODRIGUEZ MARIA LUISA MARTIN RODRIGUEZ MARIA LUISA	235	23	Labor o Labradío secoano	0	724	30	0
261	24184A24109007	AYUNTAMIENTO DE VALDERAS	241	9007	Vía de comunicación de dominio público	1	1519	386	0
262	24184A24109012	MINISTERIO DE AGRICULTURA PESCA Y ALIMENTACION	241	9012	Hidrografía natural (río,laguna,arroyo.)	2	770	300	0
263	24184A23500026	CASADO CAÑO MANUEL	235	26	Labor o labradío regadío	0	135	0	0
264	24184A23400079	HDROS. DE FONSECA MARTIN JOSE GARCIA MODINO NATALIA	234	79	Labor o Labradío secoano	0	234	60	0
265	24184A24100106	MACHO DIEZ DELFINA	241	106	Labor o labradío regadío	0	90	1	0
266	24184A23400068	VACANTES CONCENTRACION PARCELARIA	234	68	Labor o Labradío secoano	0	420	12	0
267	24184A23400064	PIENSOS ANDRES SL	234	64a	Labor o Labradío secoano	0	1179	34	0
	24184A23400064		234	64b	Pastos	0	58	0	0
268	24184A23500022	VALLINAS PRIETO GREGORIO	235	22	Labor o Labradío secoano	0	371	0	0
269	24184A23500029	GARCIA CASADO MARCELO IGNACIO	235	29	Labor o labradío regadío	1	287	57	0
270	24184A23509001	AYUNTAMIENTO DE VALDERAS	235	9001	Vía de comunicación de dominio público	3	4816	2074	0
271	24184A23500030	GARCIA CASADO MARCELO IGNACIO	235	30a	Labor o labradío regadío	0	1	0	0
272	24184A23500034	CAÑO HERRERO BLASITA MARIA SOCORRO	234	71a	Labor o Labradío secoano	0	1292	39	0
273	24184A23409006	AYUNTAMIENTO DE VALDERAS	234	9006	Vía de comunicación de dominio público	0	1859	314	0
274	24184A23420063	DE LAMA ALBARES EFRAIN DE LAMA ALBARES NOEMI	234	20063	Labor o Labradío secoano	0	961	141	0

ANEJO 22.- EXPROPIACIONES Y SERVIDUMBRES DE PASO

FINCA	REF. CATRASTRAL	TITULARES	POLÍGONO	PARCELA	CULTIVO	SUPERFICIES AFECTADAS			
						Dominio	Temporal	ServAcue	SerVuelo
275	24184A24100015	GUARDIOLA HUERTAS MARIA DEL CARMEN	241	15	Labor o Labradío secoano	0	2198	117	0
277	24184A23400065	HDROS. DE CUÑADO GARCIA TEODORO	234	65	Labor o labradío regadío	0	2332	64	0
278	24184A23500021	VALLINAS PRIETO GREGORIO	235	21	Labor o Labradío secoano	0	864	0	0
279	24184A23500028	BLANCO GONZALEZ MARIA JESUS	235	28	Labor o Labradío secoano	0	221	14	0
280	24184A23409014	AYUNTAMIENTO DE VALDERAS	234	9014	Hidrografía construida (embalse,canal..)	3	1403	1404	0
281	24184A23400078	SANTOS GARCIA MARIA CARMEN	234	78a	Labor o labradío regadío	0	942	7	0
282	24184A24100011	DESARROLLOS AGRICOLAS LA GRANJA SLU	241	11	Labor o Labradío secoano	0	534	89	0
283	24184A23400046	TRUEBA GARCIA EMILIANO	234	46	Labor o labradío regadío	0	27	2	0
284	24184A23400042	RESTAURACION DEL MEDIO NATURAL	234	42	Labor o Labradío secoano	0	1427	0	0
285	24184A24100061	GARCIA FARTO ALFREDO	241	61	Labor o labradío regadío	0	1035	9	0
286	24184A23410063	VACANTES CONCENTRACION PARCELARIA	234	10063	Labor o Labradío secoano	0	1463	234	0
287	24184A23509010	MINISTERIO DE AGRICULTURA PESCA Y ALIMENTACION	235	9010	Hidrografía natural (río,laguna,arroyo.)	2	4162	1981	0
288	24184A23400060	ALONSO PEREZ MARIA GEMA LOPEZ MARTINEZ VICTOR	234	60	Labor o labradío regadío	0	1985	52	0
289	24184A24100126	VACANTES CONCENTRACION PARCELARIA	241	126	Labor o Labradío secoano	0	1138	61	0
290	24184A23500046	VACANTES CONCENTRACION PARCELARIA	235	46	Labor o Labradío secoano	0	17	0	0
291	24184A24100012	BARRIENTOS CARNERO VIRGILIO	241	12	Labor o labradío regadío	0	166	27	0
292	24184A23509009	MINISTERIO DE AGRICULTURA PESCA Y ALIMENTACION	235	9009	Hidrografía natural (río,laguna,arroyo.)	2	3731	1037	0
293	24184A23400077	MAÑANES HUERTA ANGEL JULIAN	234	77a	Labor o Labradío secoano	0	370	0	0
294	24184A23400059	RODRIGUEZ CARNERO JESUS	234	59	Labor o labradío regadío	0	948	26	0
295	24184A23400070	HDROS. DE MIGUEL ORTEGA MARIA DEL SOCORRO	234	70	Labor o Labradío secoano	0	322	0	0

ANEJO 22.- EXPROIACIONES Y SERVIDUMBRES DE PASO

FINCA	REF. CATRASTRAL	TITULARES	POLÍGONO	PARCELA	CULTIVO	SUPERFICIES AFECTADAS			
						Dominio	Temporal	ServAcue	SerVuelo
296	24184A23400075	FERNANDEZ BOYANO JESUS ANGEL	234	75	Frutales secano	0	203	0	0
297	24184A23400074	MERINO TIRADOS DARIO MERINO TIRADOS MARIA ELENA MERINO TIRADOS RUBEN	234	74	Labor o Labradío secano	0	158	0	0
298	24184A23400067	ABAD DIEZ HERMINIA	234	67	Labor o Labradío secano	0	377	0	0
299	24184A23500027	GARCIA CASADO CRESCENCIO MARCOS GARCIA SAGRARIO	235	27a	Labor o labradío regadío	0	1651	156	0
300	24184A24100014	DIEZ CARNERO JUAN JOSE	241	14	Labor o labradío regadío	0	1342	72	0
301	24184A24100060	LOSADA RIVERA FELIX MANUEL	241	60	Labor o labradío regadío	0	214	2	0
302	24184A24109026	MINISTERIO DE AGRICULTURA PESCA Y ALIMENTACION	241	9026	Hidrografía construida (embalse,canal..)	2	1064	1023	0
303	24184A23400073	HDROS. DE TIRADOS BORREGO CANDIDO	234	73a	Labor o Labradío secano	0	1080	3	0
304	24184A23500020	CENTENO CAMPILLO MARIA ROSARIO CENTENO CAMPILLO PEDRO GONZALEZ COTO SANTIAGO TRUEBA DEL FRAILE MARIA ELENA	235	20	Labor o labradío regadío	0	2619	104	0
305	24184A23409025	DIPUTACION DE LEON	234	9025	Vía de comunicación de dominio público	5	6479	2500	0
306	24184A23409001	JUNTA DE CASTILLA Y LEON-SERVICIOS CENTRALES	234	9001	Vía de comunicación de dominio público	0	2536	80	0
307	24184A23500006	ESTEBANEZ GARCIA ALEJANDRO JESUS ESTEBANEZ GARCIA ANTONIA OLGA ESTEBANEZ GARCIA MARCELO	235	6	Labor o labradío regadío	0	805	0	0
308	24184A24100013	DIEZ CARNERO JUAN JOSE	241	13	Labor o labradío regadío	0	1661	48	0
309	24184A23509005	AYUNTAMIENTO DE VALDERAS	235	9005	Vía de comunicación de dominio público	1	1355	398	0

ANEJO 22.- EXPROIACIONES Y SERVIDUMBRES DE PASO

FINCA	REF. CATRASTRAL	TITULARES	POLÍGONO	PARCELA	CULTIVO	SUPERFICIES AFECTADAS			
						Dominio	Temporal	ServAcue	SerVuelo
310	24184A23500007	ARTEAGA QUIÑONES ATANASIO PASTOR RODRIGUEZ MARIA DEL CARMEN	235	7	Labor o labradío regadío	0	1120	0	0
311	24184A24100028	GONZALEZ PEREZ CARLOS VALENTIN GONZALEZ PEREZ FRANCISCO JAVIER	241	28	Labor o labradío regadío	0	439	10	0
312	24184A23400036	HDROS. DE VAZQUEZ DE PRADA ALONSO MARIA	234	36d	Improductivo	0	33	0	0
313	24184A23500005	BARRIENTOS CARNERO MARIA SOCORRO QUIROS DIAZ PEDRO LUIS	235	5	Labor o labradío regadío	0	248	0	0
314	24184A23400066	HDROS. DE MARTINEZ ASENSIO NICOLAS	234	66b	Labor o Labradío seco	0	51	0	0
	24184A23400066		234	66c	Pastos	0	2	0	0
315	24184A23400062	CARBAJO MATEOS VERONICA CUÑADO FERNANDEZ JAVIER	234	62	Labor o Labradío seco	0	2941	428	0
316	24184A24100059	LOSADA RIVERA VICENTE	241	59b	Labor o labradío regadío	0	287	2	0
317	24184A23400056	GONZALEZ CARRERA ROSANA	234	56a	Labor o Labradío seco	0	1081	27	0
318	24184A24100058	GARCIA ESTEBANEZ SEVERINO	241	58	Labor o Labradío seco	0	249	2	0
319	24184A23400061	ESCUDERO PEREZ NEMESIO JESUS	234	61a	Labor o Labradío seco	0	523	0	0
320	24184A23500004	CARNERO LOPEZ MICAELA	235	4	Labor o labradío regadío	0	2109	0	0
321	24184A23400058	ARTEAGA QUIÑONES ATANASIO	234	58a	Labor o labradío regadío	0	5026	133	0
322	24184A24109011	AYUNTAMIENTO DE VALDERAS	241	9011	Vía de comunicación de dominio público	2	2278	363	0
323	24184A23000005	HDROS. DE LLAMAS ALONSO JULIANA	230	5	Labor o Labradío seco	0	186	4	0
324	24184A23500015	GAGO RAMOS FLORENTINA GARCIA BARRIENTOS MIGUEL ANGEL	235	15	Labor o labradío regadío	0	5	0	0
325	24184A23509004	AYUNTAMIENTO DE VALDERAS	235	9004	Vía de comunicación de dominio público	0	1969	62	0

ANEJO 22.- EXPROIACIONES Y SERVIDUMBRES DE PASO

FINCA	REF. CATRASTRAL	TITULARES	POLÍGONO	PARCELA	CULTIVO	SUPERFICIES AFECTADAS			
						Dominio	Temporal	ServAcue	SerVuelo
326	24184A23509016	MINISTERIO DE AGRICULTURA PESCA Y ALIMENTACION	235	9016	Hidrografía construida (embalse,canal..)	7	2656	1744	0
327	24184A23500001	HDROS. DE BARRIENTOS MARTINEZ VIRGILIO	235	1	Labor o labradío regadío	0	657	0	0
328	24184A24100029	HDROS. DE MIGUEL ORTEGA FERMIN	241	29	Labor o labradío regadío	0	724	20	0
329	24184A23000006	HDROS. DE FERNANDEZ BLANCO BENITO	230	6	Labor o Labradío secano	0	242	11	0
330	24184A24100057	DEL RIO SOTO DEOGRACIAS DEL RIO SOTO JESUS MARCOS DEL RIO MIGUEL ANGEL MARCOS DEL RIO SHEILA MARCOS MANCHA ANGEL	241	57	Labor o Labradío secano	0	282	2	0
331	24184A23500047	MODINO GARCIA DIONISIA MODINO GARCIA FRANCISCO JOSE MODINO GARCIA SOCORRO GENOVEVA MODINO MODINO ANGEL TEOFILIO	235	47a	Labor o labradío regadío	0	1020	0	0
332	24184A23000007	FERNANDEZ CARREÑO MARIA CONSUELO	230	7	Labor o Labradío secano	0	346	16	0
333	24184A23500048	LOPEZ CABO CASTO	235	48	Labor o labradío regadío	0	282	0	0
334	24184A24109001	JUNTA DE CASTILLA Y LEON-SERVICIOS CENTRALES	241	9001	Vía de comunicación de dominio público	1	1926	381	0
335	24184A23500049	CARPINTERO PAJARES CRISTINA CARPINTERO PAJARES MIGUEL ANGEL CARPINTERO PAJARES MILAGROS PAJARES GARCIA MILAGROS	235	49	Labor o Labradío secano	0	374	0	0
336	24184A23500050	HDROS. DE MARCOS FARTO ANTONIO	235	50	Labor o Labradío secano	0	145	0	0
337	24184A23000008	GARCIA BLANCO PABLO PEREZ BLANCO JAIME	230	8	Labor o Labradío secano	0	600	28	0
338	24184A23500003	HDROS. DE GARCIA LOPEZ MARIA CANDELAS	235	3	Labor o labradío regadío	0	685	0	0
339	24184A23500051	HDROS. DE BLANCO ESTEBANEZ MAXIMIANO	235	51	Labor o labradío regadío	0	537	0	0

ANEJO 22.- EXPROIACIONES Y SERVIDUMBRES DE PASO

FINCA	REF. CATRASTRAL	TITULARES	POLÍGONO	PARCELA	CULTIVO	SUPERFICIES AFECTADAS			
						Dominio	Temporal	ServAcue	SerVuelo
340	24184A24100030	HDROS. DE LOSADA ORTEGA FACUNDO	241	30	Labor o labradío regadío	0	206	4	0
341	24184A23500014	ALONSO BLANCO PATROCINIO	235	14	Labor o labradío regadío	0	8	0	0
342	24184A24109025	MINISTERIO DE AGRICULTURA PESCA Y ALIMENTACION	241	9025	Hidrografía construida (embalse,canal..)	1	588	410	0
343	24184A23000009	HDROS. DE CUESTA RAMOS MANUEL	230	9	Labor o Labradío secoano	0	158	7	0
344	24184A23000010	MARTINEZ BARRERO SEVERINA	230	10	Labor o Labradío secoano	0	121	6	0
345	24184A24100033	CARNERO RODRIGUEZ MARIA JOSE FERNANDEZ CAMINO ALEJANDRO	241	33	Labor o labradío regadío	0	131	0	0
346	24184A24100031	LOPEZ CABO CASTO VIVES GARCIA MARIA JULIA	241	31	Labor o labradío regadío	0	179	0	0
347	24184A23500052	PEREZ COTO JULIO	235	52	Labor o Labradío secoano	0	212	0	0
348	24184A23500012	VACANTES CONCENTRACION PARCELARIA	235	12	Labor o labradío regadío	0	43	0	0
349	24184A23009030	MINISTERIO DE AGRICULTURA PESCA Y ALIMENTACION	230	9030	Hidrografía construida (embalse,canal..)	1	1096	1066	0
350	24184A24109022	MINISTERIO DE AGRICULTURA PESCA Y ALIMENTACION	241	9022	Hidrografía construida (embalse,canal..)	6	2135	2090	0
351	24184A23500011	PEREZ DIEZ LEONCIO JESUS	235	11	Labor o labradío regadío	0	568	0	0
352	24184A24100055	MARCOS MANCHA ANGEL	241	55	Labor o Labradío secoano	0	604	4	0
353	24184A23500053	SERRANO ORTEGA ILUMINADA	235	53	Labor o Labradío secoano	0	327	0	0
354	24184A23000011	VACANTES CONCENTRACION PARCELARIA	230	11	Labor o Labradío secoano	0	711	34	0
355	24184A24109006	AYUNTAMIENTO DE VALDERAS	241	9006	Vía de comunicación de dominio público	0	986	324	0
356	24184A24100053	VACANTES CONCENTRACION PARCELARIA	241	53	Labor o Labradío secoano	0	2011	465	0
357	24184A24100032	CAMBERO ARTEAGA FRANCISCO	241	32	Labor o Labradío secoano	0	109	0	0

ANEJO 22.- EXPROPIACIONES Y SERVIDUMBRES DE PASO

FINCA	REF. CATRASTRAL	TITULARES	POLÍGONO	PARCELA	CULTIVO	SUPERFICIES AFECTADAS			
						Dominio	Temporal	ServAcue	SerVuelo
358	24184A24100034	CARNERO RODRIGUEZ MARIA JOSE FERNANDEZ CAMINO ALEJANDRO	241	34	Labor o Labradío seco	0	69	0	0
359	24184A23000023	HDROS. DE LOPEZ GARCIA VICTOR	230	23a	Labor o labradío regadío	0	671	110	0
360	24184A23000024	MARTINEZ VELADO OLEGARIO	230	24	Labor o Labradío seco	0	27	1	0
361	24184A23009018	AYUNTAMIENTO DE VALDERAS	230	9018	Vía de comunicación de dominio público	0	1201	182	0
362	24184A23500002	HDROS. DE CALLEJO RODRIGUEZ ANGEL CALLEJO RODRIGUEZ CANDIDO	235	2	Labor o Labradío seco	0	384	0	0
363	24184A24100035	HDROS. DE GARROTE MENDEZ ANGEL HDROS. DE GARROTE MENDEZ FRANCISCA GARROTE MENDEZ MARIA GARROTE MENDEZ PILAR	241	35	Labor o Labradío seco	0	198	0	0
364	24184A23509006	MINISTERIO DE AGRICULTURA PESCA Y ALIMENTACION	235	9006	Hidrografía construida (embalse,canal..)	1	211	41	0
365	24184A23000020	GARCIA CUÑADO SALUSTIANO MARTINEZ RUEDA MARIA VISITACION	230	20a	Labor o Labradío seco	0	389	60	0
			230	20b	Labor o Labradío seco	0	52	5	0
366	24184A23000025	GARCIA CASADO MARCELO IGNACIO	230	25a	Labor o labradío regadío	0	194	0	0
			230	25b	Improductivo	0	1	0	0
367	24184A23500060	HDROS. DE VALLINAS RIVERA OVIDIA	235	60	Labor o labradío regadío	0	231	0	0
368	24184A23009028	MINISTERIO DE AGRICULTURA PESCA Y ALIMENTACION	230	9028	Hidrografía construida (embalse,canal..)	0	162	109	0
369	24184A24100050	HDROS. DE PASTOR CASTAÑEDA FAUSTINO	241	50a	Labor o labradío regadío	0	443	0	0
370	24184A23000012	CENTENO ASTORGA MARIA DE LOS MILAGROS	230	12	Labor o Labradío seco	0	1462	69	0
371	24184A24100036	HDROS. DE LOPEZ GARROTE ESTEBAN	241	36	Labor o Labradío seco	0	424	0	0
373	24184A23000033		230	33a	Labor o labradío regadío	0	77	0	0

ANEJO 22.- EXPROIACIONES Y SERVIDUMBRES DE PASO

FINCA	REF. CATRASTRAL	TITULARES	POLÍGONO	PARCELA	CULTIVO	SUPERFICIES AFECTADAS			
						Dominio	Temporal	ServAcue	SerVuelo
		VACANTES CONCENTRACION PARCELARIA	230	33b	Pastos	0	19	0	0
374	24184A23500062	GARCIA GONZALEZ MARIANO	235	62	Labor o Labradío secoano	0	64	0	0
375	24184A23000034	LERA CARNERO BERNARDO	230	34	Labor o labradío regadío	0	408	1	0
376	24184A23009008	MINISTERIO DE AGRICULTURA PESCA Y ALIMENTACION	230	9008	Hidrografía construida (embalse,canal..)	0	51	0	0
377	24184A24109023	MINISTERIO DE AGRICULTURA PESCA Y ALIMENTACION	241	9023	Hidrografía construida (embalse,canal..)	2	472	456	0
378	24184A23509008	MINISTERIO DE AGRICULTURA PESCA Y ALIMENTACION	235	9008	Hidrografía construida (embalse,canal..)	0	789	243	0
379	24184A23500092	SILVA QUINTANA MARIA NIEVES VALLINAS VEGA SANTIAGO	235	92	Labor o Labradío secoano	0	72	1	0
380	24184A24100049	MARTINEZ TORRES RUIZ AGUIRRE MARIA ISABEL	241	49	Labor o labradío regadío	0	438	1	0
381	24184A24100037	PEREZ RICO ANGELA	241	37	Labor o labradío regadío	0	51	0	0
382	24184A23009020	AYUNTAMIENTO DE VALDERAS	230	9020	Vía de comunicación de dominio público	1	1888	444	0
383	24184A23000022	GONZALEZ CARRO MARIA CARMEN	230	22a	Labor o Labradío secoano	0	549	92	0
384	24184A23000032	VACANTES CONCENTRACION PARCELARIA	230	32	Labor o labradío regadío	0	280	0	0
385	24184A23500063	HDROS. DE CAMBERO ARTEAGA FILOMENA VEGA GARCIA GREGORIO	235	63	Labor o Labradío secoano	0	187	0	0
386	24184A24100038	HDROS. DE RICO ESTEBANEZ MARIA	241	38	Labor o labradío regadío	0	128	21	0
387	24184A23500082	ARTEAGA GONZALEZ LUCIO	235	82b	Labor o labradío regadío	0	486	0	0
388	24184A23500091	SILVA QUINTANA MARIA NIEVES VALLINAS VEGA SANTIAGO	235	91	Labor o labradío regadío	0	133	0	0
389	24184A23009012	AYUNTAMIENTO DE VALDERAS	230	9012	Vía de comunicación de dominio público	0	1336	272	0
390	24184A23500081	LOSADA GARCIA MARIA SOLEDAD	235	81b	Labor o labradío regadío	0	114	0	0

ANEJO 22.- EXPROPIACIONES Y SERVIDUMBRES DE PASO

FINCA	REF. CATRASTRAL	TITULARES	POLÍGONO	PARCELA	CULTIVO	SUPERFICIES AFECTADAS			
						Dominio	Temporal	ServAcue	SerVuelo
391	24184A23000035	RESTAURACION DEL MEDIO NATURAL	230	35a	Labor o Labradío secoano	0	123	22	0
392	24184A23500077	ESTEBANEZ BLANCO JUAN ANTONIO	235	77b	Labor o Labradío secoano	0	317	0	0
393	24184A23500064	HDROS. DE GARCIA PEREZ GENARO	235	64	Labor o Labradío secoano	0	97	11	0
394	24184A23500054	FERNANDEZ TIRADOS DEMETRIO	235	54b	Labor o Labradío secoano	0	536	0	0
	24184A23500054		235	54a	Labor o Labradío secoano	0	945	3	0
395	24184A23500090	SILVA QUINTANA MARIA NIEVES VALLINAS VEGA SANTIAGO	235	90	Labor o Labradío secoano	0	147	0	0
396	24184A24100039	GONZALEZ CUENDE PILAR	241	39	Labor o Labradío secoano	0	6	0	0
397	24184A23109004	AYUNTAMIENTO DE VALDERAS	231	9004	Vía de comunicación de dominio público	2	1859	360	0
398	24184A24100048	GARROTE MENDEZ PILAR	241	48	Labor o labradío regadío	0	767	6	0
399	24184A23500057	GARCIA BARRIENTOS MIGUEL ANGEL	235	57	Labor o labradío regadío	0	187	0	0
400	24184A23509002	AYUNTAMIENTO DE VALDERAS	235	9002	Vía de comunicación de dominio público	9	9903	3013	0
401	24184A23500056	HDROS. DE LOPEZ CARNERO SILVANO	235	56	Labor o Labradío secoano	0	174	0	0
402	24184A23500079	GARCIA FERNANDEZ JESUS MARIA	235	79	Labor o labradío regadío	0	241	0	0
403	24184A23500065	HDROS. DE PEREZ CASADO INMACULADA	235	65	Labor o Labradío secoano	0	86	15	0
404	24184A23009026	MINISTERIO DE AGRICULTURA PESCA Y ALIMENTACION	230	9026	Hidrografia construida (embalse,canal..)	4	1205	1190	0
405	24184A23500058	HDROS. DE BLANCO LERA ERNESTO	235	58a	Labor o labradío regadío	0	981	0	0
406	24184A23500066	SANCHEZ BLANCO LUIS VALLINAS MARCOS ROSARIO	235	66	Labor o Labradío secoano	0	62	5	0
407	24184A23500080	HDROS. DE FONSECA MARTIN JOSE GARCIA MODINO NATALIA	235	80	Labor o Labradío secoano	0	242	0	0
408	24184A23009006	MINISTERIO DE AGRICULTURA PESCA Y ALIMENTACION	230	9006	Hidrografia construida (embalse,canal..)	0	108	8	0
409	24184A23000031	HDROS. DE GARCIA RODRIGUEZ EUGENIO	230	31	Labor o labradío regadío	0	757	0	0

ANEJO 22.- EXPROPIACIONES Y SERVIDUMBRES DE PASO

FINCA	REF. CATRASTRAL	TITULARES	POLÍGONO	PARCELA	CULTIVO	SUPERFICIES AFECTADAS			
						Dominio	Temporal	ServAcue	SerVuelo
410	24184A23500055	MERINO GALLEGO CLARA	235	55	Labor o Labradío secoano	0	367	0	0
411	24184A23500061	FERNANDEZ VALENCIA ALBERTO	235	61a	Labor o labradío regadío	0	528	0	0
412	24184A23000047	CARPINTERO VELADO DANIELA CARPINTERO VELADO JESUS VELADO GARCIA DANIELA	230	47	Labor o labradío regadío	0	2338	143	0
413	24184A23500083	CARNERO LOPEZ ANA MARIA CARNERO LOPEZ MARIA NIEVES CARNERO LOPEZ MARTA INES CARNERO LOPEZ MATIAS	235	83	Labor o labradío regadío	0	342	0	0
414	24184A23000026	PEREZ CARNERO MOISES MIGUEL	230	26a	Labor o labradío regadío	0	127	0	0
415	24184A23500089	LOPEZ CABO CASTO	235	89	Labor o labradío regadío	0	964	0	0
416	24184A23000045	CARBAJO MANSO CONCEPCION	230	45a	Labor o Labradío secoano	0	949	43	0
417	24184A23009025	MINISTERIO DE AGRICULTURA PESCA Y ALIMENTACION	230	9025	Hidrografía construida (embalse,canal..)	0	28	28	0
418	24184A23500076	HDROS. DE CARNERO GARCIA DEMETRIO	235	76	Labor o labradío regadío	0	76	0	0
419	24184A23100042	BARRIENTOS CHAMORRO MARIA DE LA CONCEPCION	231	42	Labor o Labradío secoano	0	265	0	0
420	24184A23000044	VACANTES CONCENTRACION PARCELARIA	230	44	Labor o Labradío secoano	0	645	24	0
421	24184A23000049	TRUEBA GARCIA EMILIANO	230	49b	Pastos	0	116	9	0
			230	49a	Labor o labradío regadío	0	2603	131	0
422	24184A23009037	MINISTERIO DE AGRICULTURA PESCA Y ALIMENTACION	230	9037	Hidrografía construida (embalse,canal..)	0	120	32	0
423	24184A23100036	RODRIGUEZ CARMERO JOAQUIN JESUS JOSE	231	36	Labor o Labradío secoano	0	547	86	0
424	24184A24100042	CARNERO GARROTE MANUEL	241	42	Labor o labradío regadío	0	27	3	0

ANEJO 22.- EXPROPIACIONES Y SERVIDUMBRES DE PASO

FINCA	REF. CATRASTRAL	TITULARES	POLÍGONO	PARCELA	CULTIVO	SUPERFICIES AFECTADAS			
						Dominio	Temporal	ServAcue	SerVuelo
425	24184A23000027	GARCIA CUÑADO SALUSTIANO MARTINEZ RUEDA MARIA VISITACION	230	27	Labor o Labradío secoano	0	295	49	0
426	24184A23500067	HDROS. DE VAZQUEZ DE PRADA ALONSO MARIA	235	67	Labor o Labradío secoano	0	1015	53	0
427	24184A23009003	MINISTERIO DE AGRICULTURA PESCA Y ALIMENTACION	230	9003	Hidrografía natural (río,laguna,arroyo.)	1	95	24	0
428	24184A23009024	MINISTERIO DE AGRICULTURA PESCA Y ALIMENTACION	230	9024	Hidrografía construida (embalse,canal..)	0	894	894	0
429	24184A23100034	VACANTES CONCENTRACION PARCELARIA	231	34	Labor o Labradío secoano	0	810	134	0
430	24184A23100035	FERNANDEZ TRUEBA JOSE CARLOS	231	35	Labor o labradío regadío	0	834	139	0
431	24184A23500087	CABO CARNERO ROSA	235	87	Labor o labradío regadío	0	500	0	0
432	24184A23100043	VACANTES CONCENTRACION PARCELARIA	231	43	Labor o Labradío secoano	0	306	0	0
433	24184A24100047	HDROS. DE FERNANDEZ CARNERO PEDRO	241	47	Labor o Labradío secoano	0	28	5	0
434	24184A23000028	RUBIO ORTEGA PABLO	230	28	Labor o labradío regadío	0	7	0	0
435	24184A23009027	MINISTERIO DE AGRICULTURA PESCA Y ALIMENTACION	230	9027	Hidrografía construida (embalse,canal..)	0	264	264	0
436	24184A23509003	AYUNTAMIENTO DE VALDERAS	235	9003	Vía de comunicación de dominio público	0	2236	282	0
437	24184A23100041	BARRIENTOS CHAMORRO MARIA DE LA CONCEPCION MELENDEZ BURGOS JOSE ANTONIO	231	41	Labor o Labradío secoano	0	115	0	0
438	24184A23000048	AYUNTAMIENTO DE VALDERAS	230	48a	Pastos	0	133	4	0
440	24184A23000041	HDROS. DE MACHO DIEZ LEONCIA CRUZ	230	41	Labor o Labradío secoano	0	260	7	0
441	24184A23009001	MINISTERIO DE AGRICULTURA PESCA Y ALIMENTACION	230	9001	Hidrografía natural (río,laguna,arroyo.)	0	746	178	0
442	24184A23000040	PEREZ CARNERO MARIA SAGRARIO	230	40	Labor o Labradío secoano	0	355	18	0

ANEJO 22.- EXPROIACIONES Y SERVIDUMBRES DE PASO

FINCA	REF. CATRASTRAL	TITULARES	POLÍGONO	PARCELA	CULTIVO	SUPERFICIES AFECTADAS			
						Dominio	Temporal	ServAcue	SerVuelo
443	24184A23109006	AYUNTAMIENTO DE VALDERAS	231	9006	Vía de comunicación de dominio público	0	1773	1	0
444	24184A23500086	HDROS. DE BLANCO ESTEBANEZ MAXIMIANO	235	86	Labor o labradío regadío	0	434	0	0
445	24184A23000039	PEREZ CARNERO MARIA SAGRARIO	230	39	Labor o Labradío secano	0	383	19	0
446	24184A23000038	DEL FRAILE SARMIENTO TERESITA DEL NIÑO JESUS	230	38	Labor o labradío regadío	0	896	221	0
447	24184A23100049	HDROS. DE MAYO MAYO FELICITAS	231	49	Labor o labradío regadío	0	91	0	0
448	24184A23000055	PRADA CASTRILLO AMANDO	230	55	Labor o labradío regadío	0	6	0	0
449	24184A23000037	PEREZ CARNERO MARIA SAGRARIO	230	37	Labor o Labradío secano	0	1508	216	0
450	24184A23109013	MINISTERIO DE AGRICULTURA PESCA Y ALIMENTACION	231	9013	Hidrografía construida (embalse,canal..)	4	1538	1026	0
451	24184A23009019	AYUNTAMIENTO DE VALDERAS	230	9019	Vía de comunicación de dominio público	1	2479	539	0
452	24184A23500084	CARNERO FERNANDEZ AURELIO DE LA TORRE BLANCO ROSA MARIA	235	84	Labor o labradío regadío	0	634	153	0
453	24184A23100047	HDROS. DE MIGUEL ORTEGA FERMIN	231	47a	Labor o labradío regadío	0	877	0	0
454	24184A23100048	CUESTA MAYO EULOGIO CUESTA MAYO VICENTE	231	48a	Labor o labradío regadío	0	590	0	0
455	24184A23000050	TRUEBA GARCIA EMILIANO	230	50	Labor o labradío regadío	0	426	20	0
456	24184A23100051	GARCIA CUÑADO SALUSTIANO MARTINEZ RUEDA MARIA VISITACION	231	51	Labor o labradío regadío	0	1	0	0
457	24184A23000057	GARCIA CUÑADO MARIANO	230	57a	Labor o labradío regadío	0	501	86	0
458	24184A23000058	CARNERO DIEZ FERMIN	230	58a	Labor o labradío regadío	0	573	77	0
459	24184A23000060	SANCHEZ VALLINAS MARIA MILAGROS	230	60a	Labor o labradío regadío	1	3023	505	0
460	24184A23000056	CARPINTERO VELADO JESUS NUÑEZ GONZALEZ HECTOR	230	56a	Labor o labradío regadío	1	685	111	0

ANEJO 22.- EXPROIACIONES Y SERVIDUMBRES DE PASO

FINCA	REF. CATRASTRAL	TITULARES	POLÍGONO	PARCELA	CULTIVO	SUPERFICIES AFECTADAS			
						Dominio	Temporal	ServAcue	SerVuelo
461	24184A23009016	AYUNTAMIENTO DE VALDERAS	230	9016	Vía de comunicación de dominio público	1	8906	1689	0
463	24184A23009002	JUNTA DE CASTILLA Y LEON-SERVICIOS CENTRALES	230	9002	Vía de comunicación de dominio público	2	1780	565	0
464	24184A23109017	MINISTERIO DE AGRICULTURA PESCA Y ALIMENTACION	231	9017	Hidrografía construida (embalse,canal..)	7	5005	4417	0
465	24184A23100083	HDROS. DE VECINO PARAMO CARLOS	231	83b	Labor o labradío regadío	0	8855	240	0
466	24184A23100084	CASTAÑEDA LOPEZ ANA MARIA DE LA CONSOLACION	231	84	Labor o labradío regadío	0	2709	94	0
467	24184A23000062	GUTIERREZ GONZALEZ MANUEL HONORATO	230	62	Labor o labradío regadío	0	2545	184	0
468	24184A23109002	JUNTA DE CASTILLA Y LEON-SERVICIOS CENTRALES	231	9002	Vía de comunicación de dominio público	1	7369	840	0
469	24184A23009035	MINISTERIO DE AGRICULTURA PESCA Y ALIMENTACION	230	9035	Hidrografía construida (embalse,canal..)	4	2642	2315	0
470	24184A23000071	HDROS. DE VALLINAS JANO MANUEL	230	71a	Labor o labradío regadío	0	381	64	0
471	24184A23100085	VEGA GARCIA GREGORIO	231	85c	Labor o Labradío secano	0	1712	219	0
			231	85a	Labor o labradío regadío	0	819	0	0
472	24184A23100082	SANTOS GARCIA MARIA CARMEN	231	82b	Labor o labradío regadío	0	438	0	0
473	24184A23000063	ARTEAGA QUIÑONES ATANASIO	230	63a	Labor o labradío regadío	0	1903	90	0
474	24184A23000064	MARIÑO SANTOS MARIA ROSARIO	230	64	Labor o labradío regadío	0	274	0	0
475	24184A23000065	CAMBERO ARTEAGA AQUILINO	230	65	Labor o labradío regadío	0	2271	0	0
476	24184A23100081	ALVAREZ DE LAMO MARIA DE LOS ANGELES SERRANO ORTEGA ANDRES	231	81	Labor o Labradío secano	0	135	0	0
477	24184A23100086	SERRANO ORTEGA ANDRES	231	86	Labor o Labradío secano	0	2047	16	0
478	24184A23109005	AYUNTAMIENTO DE VALDERAS	231	9005	Vía de comunicación de dominio público	0	5635	650	0

ANEJO 22.- EXPROIACIONES Y SERVIDUMBRES DE PASO

FINCA	REF. CATRASTRAL	TITULARES	POLÍGONO	PARCELA	CULTIVO	SUPERFICIES AFECTADAS			
						Dominio	Temporal	ServAcue	SerVuelo
479	24184A23000070	CASTAÑEDA MARTINEZ MARIA SALOME CASTAÑEDA MARTINEZ VICTOR CASTAÑEDA MARTINEZ VIRGINIA	230	70a	Labor o labradío regadío	0	682	32	0
480	24184A23100079	HDROS. DE FONSECA MARTIN JOSE GARCIA MODINO NATALIA	231	79	Labor o Labradío secano	0	563	0	0
481	24184A23000069	CENTENO ASTORGA MARIA DE LOS MILAGROS	230	69a	Labor o Labradío secano	0	1123	53	0
482	24184A23009036	MINISTERIO DE AGRICULTURA PESCA Y ALIMENTACION	230	9036	Hidrografía construida (embalse,canal..)	0	107	9	0
483	24184A23100080	HDROS. DE VECINO RIERA PEDRO MARIA	231	80b	Labor o labradío regadío	0	132	0	0
484	24184A23109014	MINISTERIO DE AGRICULTURA PESCA Y ALIMENTACION	231	9014	Hidrografía construida (embalse,canal..)	1	1940	815	0
485	24184A23000066	CASTAÑEDA LOPEZ MARIA ROSARIO	230	66	Labor o labradío regadío	1	3879	269	0
486	24184A23109016	MINISTERIO DE AGRICULTURA PESCA Y ALIMENTACION	231	9016	Hidrografía construida (embalse,canal..)	5	2784	2284	0
487	24184A23109010	MINISTERIO DE AGRICULTURA PESCA Y ALIMENTACION	231	9010	Hidrografía construida (embalse,canal..)	1	29	7	0
488	24184A23100087	PARROQUIA DE SANTA MARIA DEL AZOGUE DE VALDERAS	231	87b	Labor o labradío regadío	0	445	11	0
			231	87a	Labor o labradío regadío	0	2592	108	0
			231	87d	Labor o labradío regadío	0	744	18	0
			231	87c	Labor o labradío regadío	0	53	6	0
489	24184A23100078	CASADO MARTINEZ RAQUEL GARCIA CASADO CRISTIAN GARCIA CASADO DANIEL	231	78a	Labor o Labradío secano	0	111	0	0

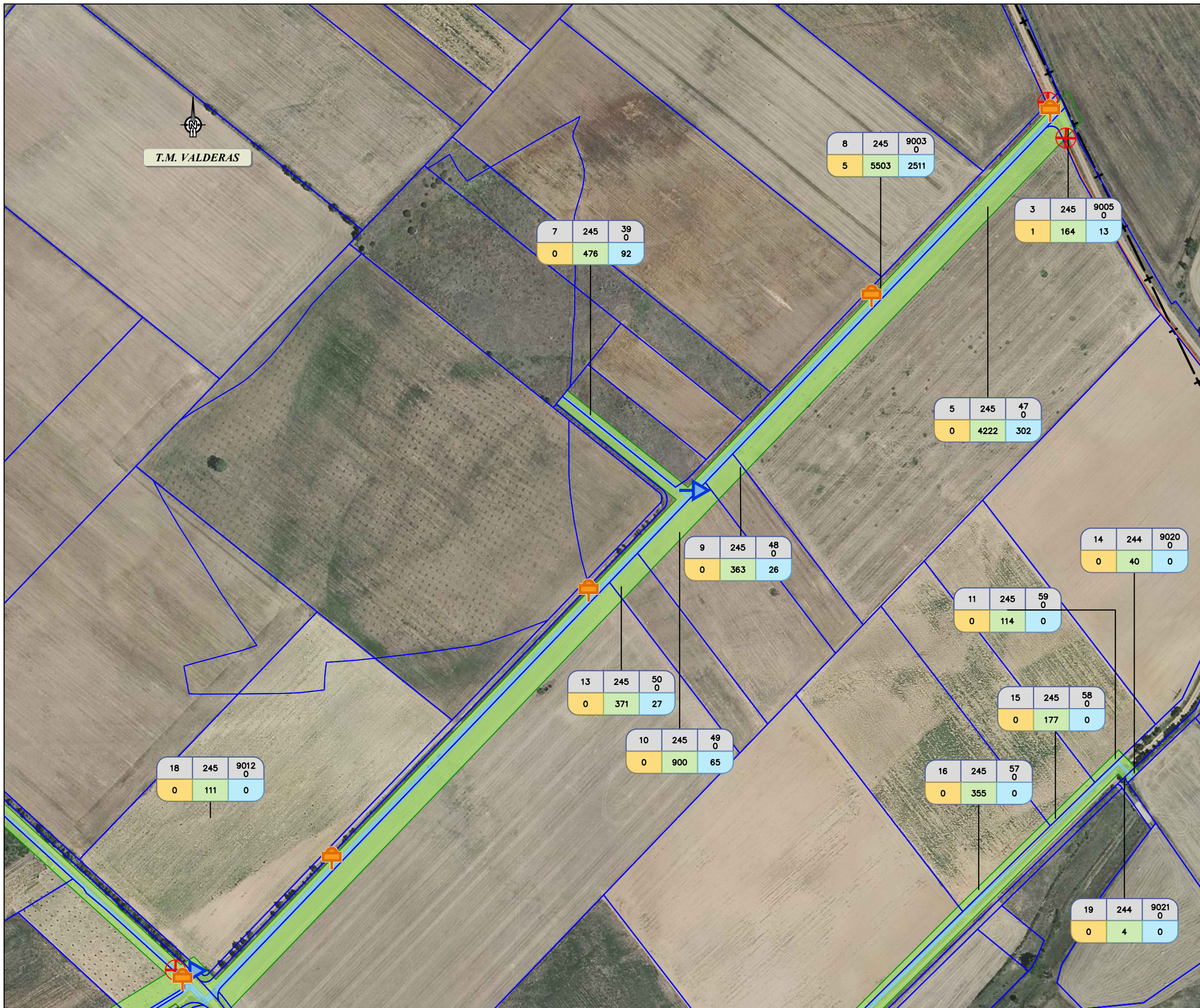
ANEJO 22.- EXPROPIACIONES Y SERVIDUMBRES DE PASO

FINCA	REF. CATRASTRAL	TITULARES	POLÍGONO	PARCELA	CULTIVO	SUPERFICIES AFECTADAS			
						Dominio	Temporal	ServAcue	SerVuelo
490	24184A23100077	BLANCO FERNANDEZ MARIA TERESA MARTINEZ GIL FERNANDO	231	77	Labor o Labradío seco	0	74	0	0
491	24184A23100076	HDROS. DE ZAMORA GARCIA FRANCISCO	231	76	Labor o Labradío seco	0	58	0	0
492	24184A23100075	HDROS. DE CARNERO LOPEZ MIGUEL	231	75	Labor o labradío regadío	0	241	0	0
493	24184A23100074	LOPEZ CABO CASTO VIVES GARCIA MARIA JULIA	231	74	Labor o Labradío seco	0	267	0	0
494	24184A23000067	CASTAÑEDA LOPEZ RICARDO	230	67	Labor o labradío regadío	0	3506	386	0
495	24184A23100073	LOPEZ CABO CASTO VIVES GARCIA MARIA JULIA	231	73	Labor o Labradío seco	0	242	0	0
496	24184A23009013	AYUNTAMIENTO DE VALDERAS	230	9013	Vía de comunicación de dominio público	0	56	2	0
498	24184A23100072	RODRIGUEZ CACHON JOSE LUIS DIEGO	231	72	Labor o labradío regadío	0	237	0	0
499	24184A22900008	ESTEBANEZ GARCIA ANTONIA ESTEBANEZ GARCIA MARCELO	229	8	Labor o labradío regadío	0	637	0	0
500	24184A22900007	VACANTES CONCENTRACION PARCELARIA	229	7a	Labor o Labradío seco	0	191	49	0
			229	7d	Labor o Labradío seco	0	580	158	0
			229	7e	Pastos	1	223	59	0
			229	7b	Labor o Labradío seco	0	336	91	0
501	24184A23100071	RODRIGUEZ CACHON CARLOS FELIX RODRIGUEZ CACHON GONZALO RODRIGUEZ CACHON JOSE LUIS DIEGO RODRIGUEZ CACHON MANUEL JULIO ANDRES	231	71	Labor o labradío regadío	0	184	0	0
502	24184A23100070	SERRANO ORTEGA ANDRES	231	70	Labor o Labradío seco	0	89	5	0
504	24184A23100069	SERRANO ORTEGA ANDRES SERRANO ORTEGA ANGEL SERRANO ORTEGA ILUMINADA	231	69a	Labor o Labradío seco	0	25	5	0

ANEJO 22.- EXPROPIACIONES Y SERVIDUMBRES DE PASO

FINCA	REF. CATRASTRAL	TITULARES	POLÍGONO	PARCELA	CULTIVO	SUPERFICIES AFECTADAS			
						Dominio	Temporal	ServAcue	SerVuelo
505	24184A22909004	AYUNTAMIENTO DE VALDERAS	229	9004	Vía de comunicación de dominio público	1	1525	287	0
507	24184A22900020	ESTEBANEZ GARCIA ANTONIA ESTEBANEZ GARCIA MARCELO	229	20a	Labor o labradío regadío	0	135	18	0
508	24184A22900022	JUNTA DE CASTILLA Y LEON-SERVICIOS CENTRALES	229	22a	Labor o Labradío secano	0	671	126	0
509	24184A22900021	VEGA CAMBERO MIGUEL ANGEL	229	21a	Labor o labradío regadío	0	950	165	0
510	24184A22900025	HDROS. DE SERRANO DIEZ ANDRES	229	25a	Labor o labradío regadío	0	6	0	0

6 PLANOS

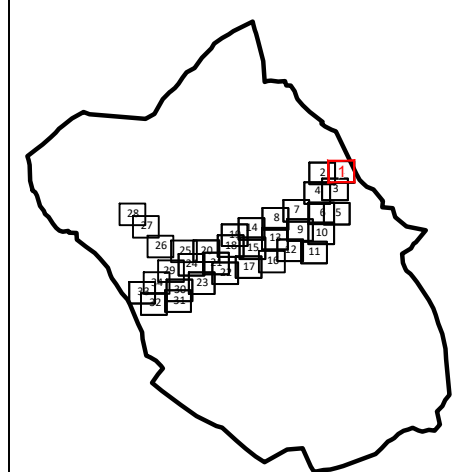


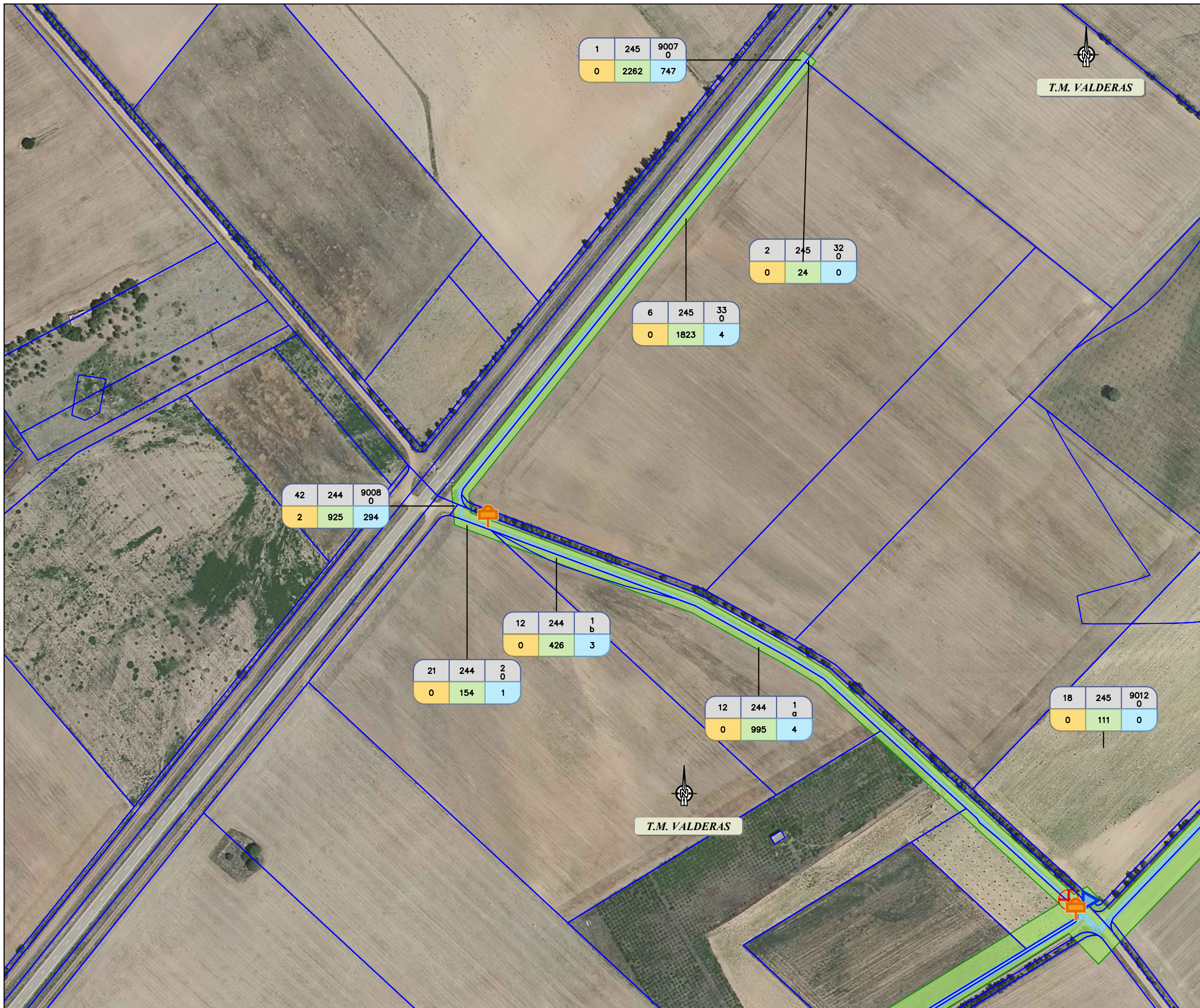
T.M. VALDERAS

LEYENDA

NºOrden	Polígono	Parcela Subparcela
ORD	POL	P SubP
Dom	OT	S.Acue
m2 exp.		

- Ocupacion definitiva
- Ocupación Temporal
- Servidumbre de Acueducto
- Límite de Ocupacion Definitiva
- Límite de Ocupación Temporal
- Límite de Servidumbre de Acueducto
- Límite de Parcela
- Límite de Subparcela
- Eje de Proyecto



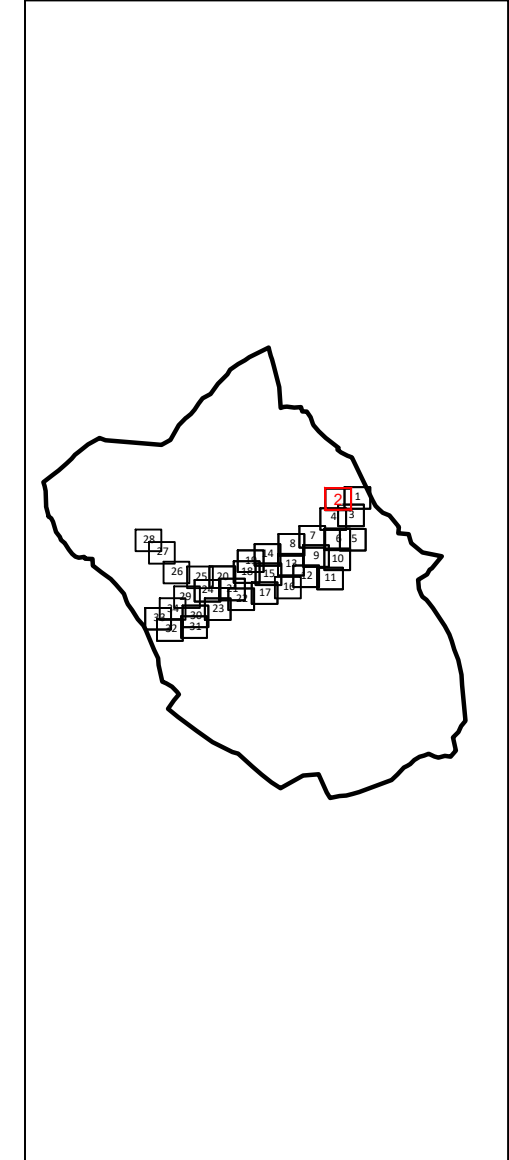


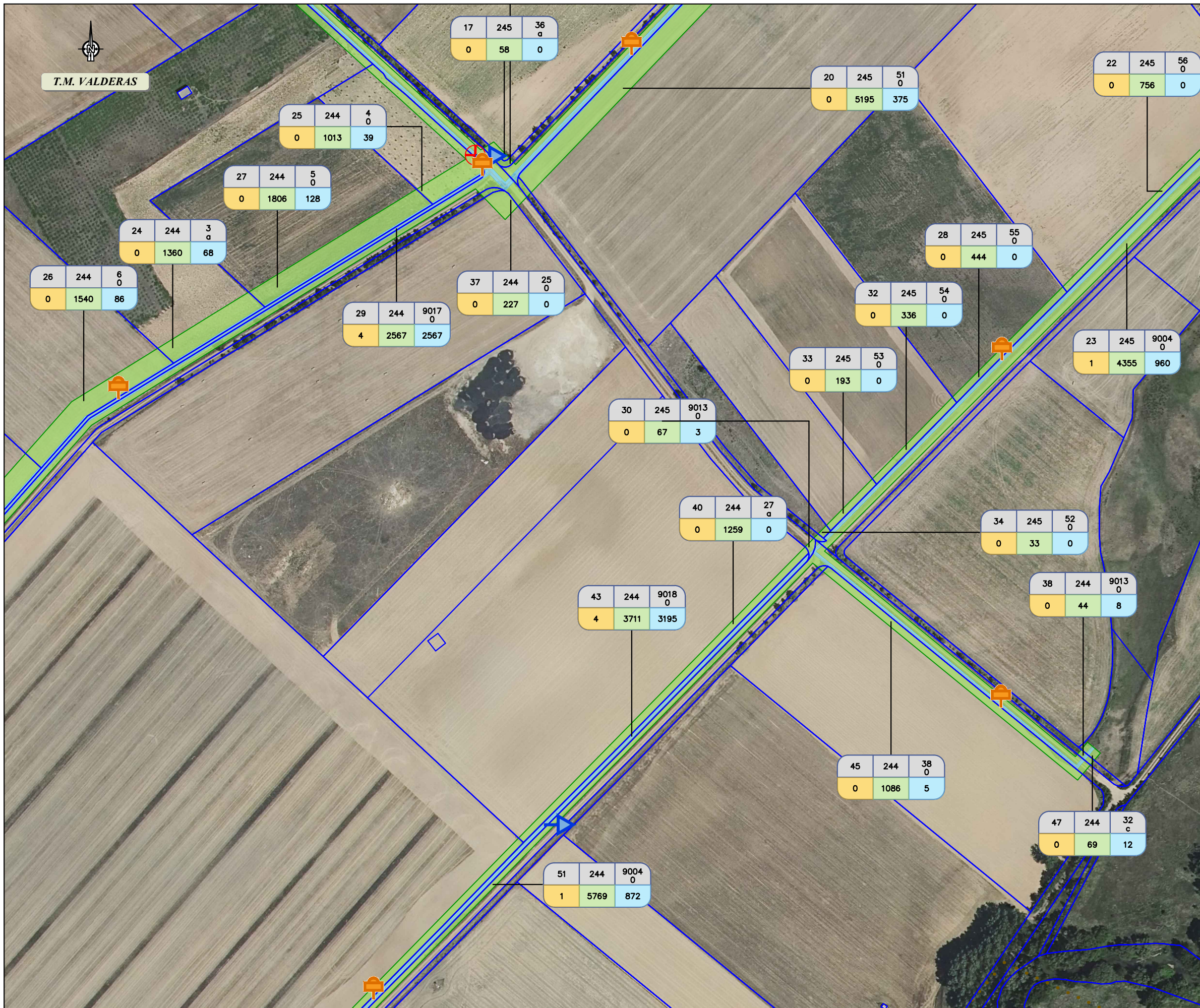
LEYENDA

NºOrden	Polígono	Parcela Subparcela
ORD	POL	P SubP
Dom	OT	S.Acue

m2 exp.

- Ocupacion definitiva
- Ocupación Temporal
- Servidumbre de Acueducto
- Límite de Ocupacion Definitiva
- Límite de Ocupación Temporal
- Límite de Servidumbre de Acueducto
- Límite de Parcela
- Límite de Subparcela
- Eje de Proyecto

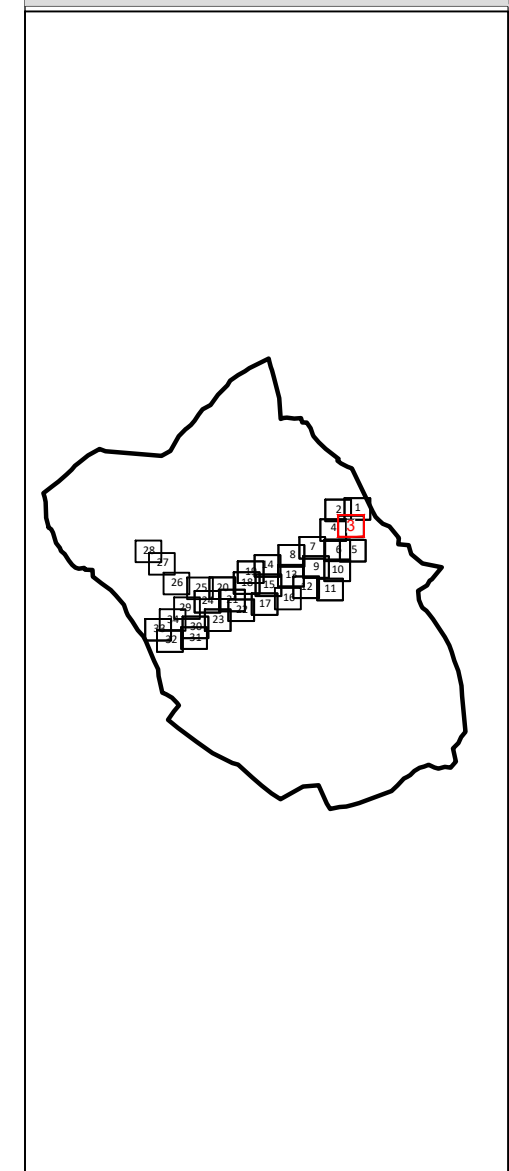




LEYENDA

NºOrden	Polígono	Parcela Subparcela
ORD	POL	P SubP
Dom	OT	S.Acue
m2 exp.		

- Ocupacion definitiva
- Ocupación Temporal
- Servidumbre de Acueducto
- Límite de Ocupacion Definitiva
- Límite de Ocupación Temporal
- Límite de Servidumbre de Acueducto
- Límite de Parcela
- Límite de Subparcela
- Eje de Proyecto

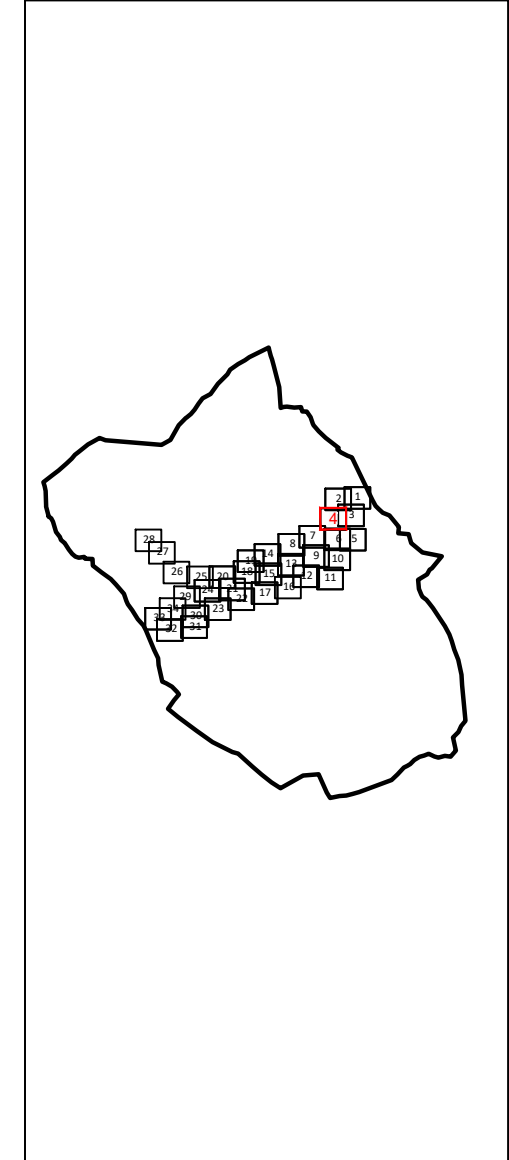




LEYENDA

NºOrden	Polígono	Parcela Subparcela
ORD	POL	P SubP
Dom	OT	S.Acue
m2 exp.		

- Ocupacion definitiva
- Ocupación Temporal
- Servidumbre de Acueducto
- Límite de Ocupacion Definitiva
- Límite de Ocupación Temporal
- Límite de Servidumbre de Acueducto
- Límite de Parcela
- Límite de Subparcela
- Eje de Proyecto



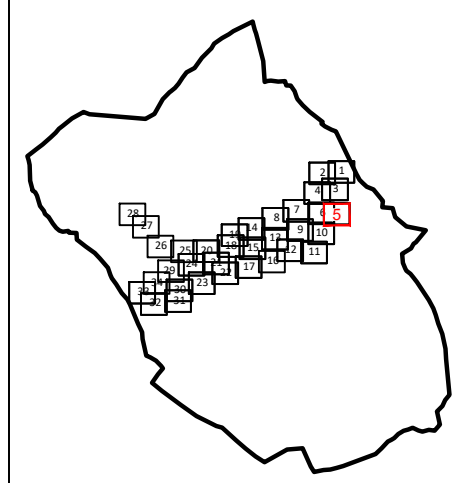


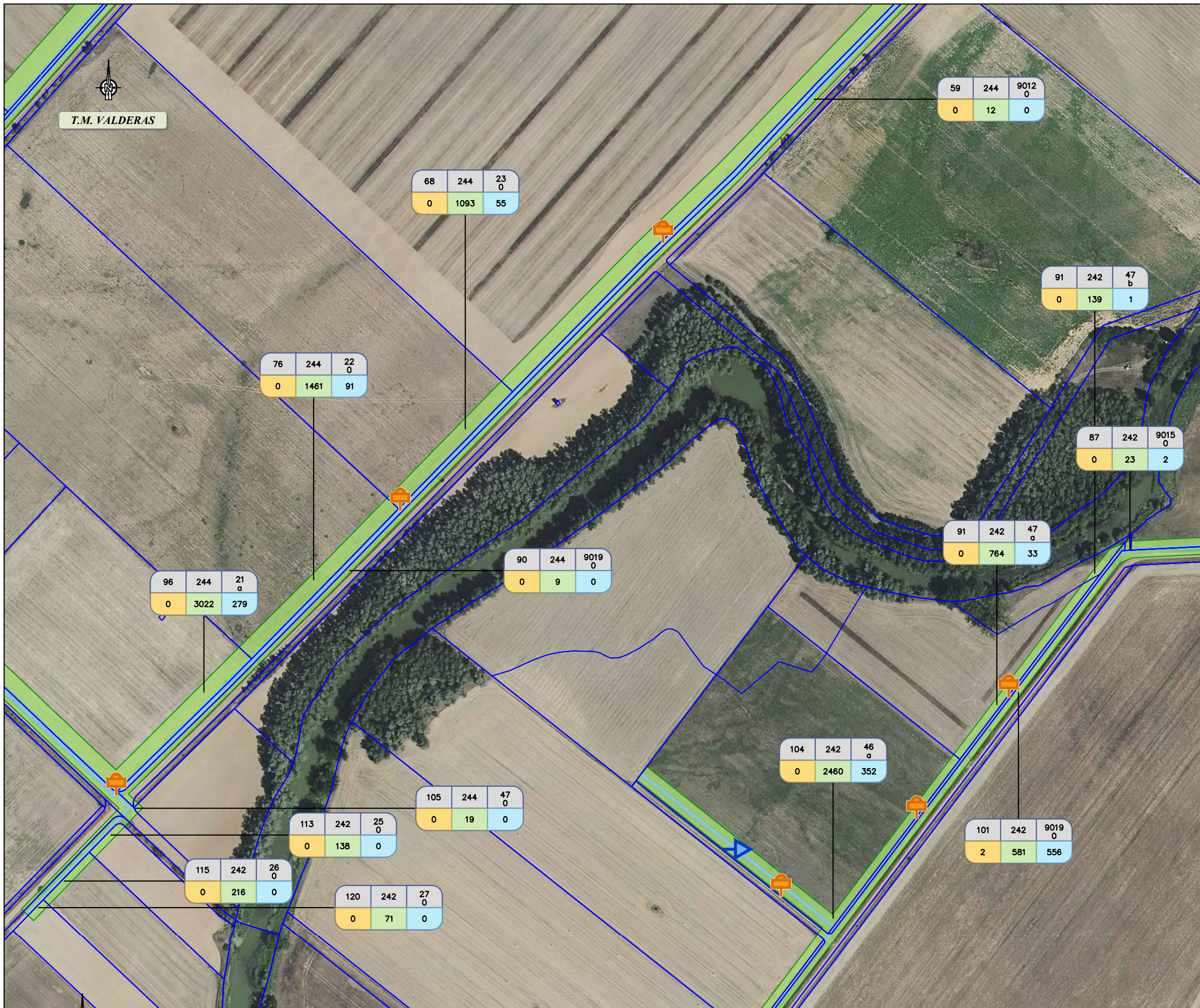
LEYENDA

NºOrden	Polígono	Parcela Subparcela
ORD	POL	P SubP
Dom	OT	S.Acue

m2 exp.

- Ocupacion definitiva
- Ocupación Temporal
- Servidumbre de Acueducto
- Límite de Ocupacion Definitiva
- Límite de Ocupación Temporal
- Límite de Servidumbre de Acueducto
- Límite de Parcela
- Límite de Subparcela
- Eje de Proyecto

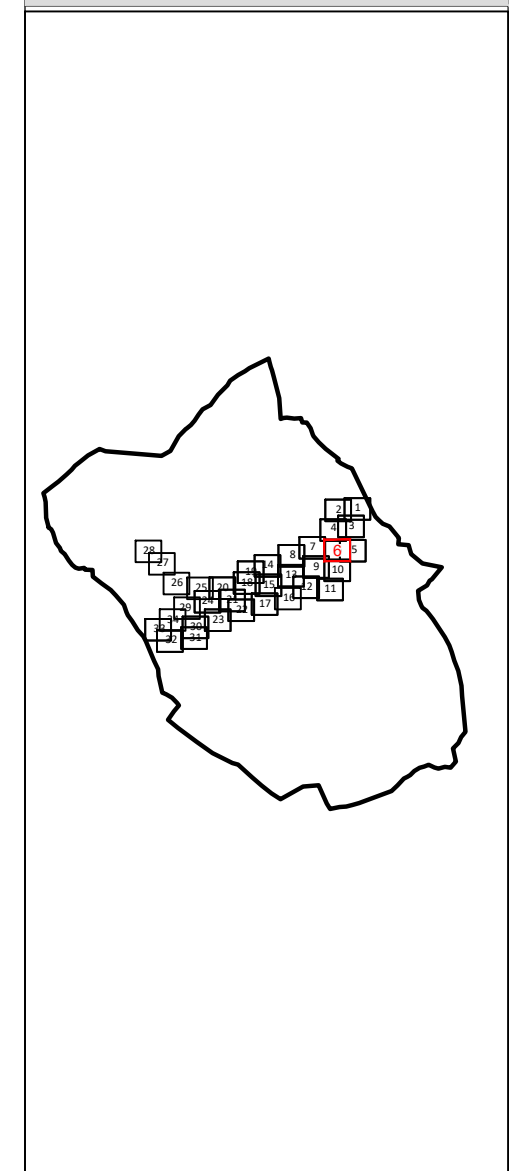


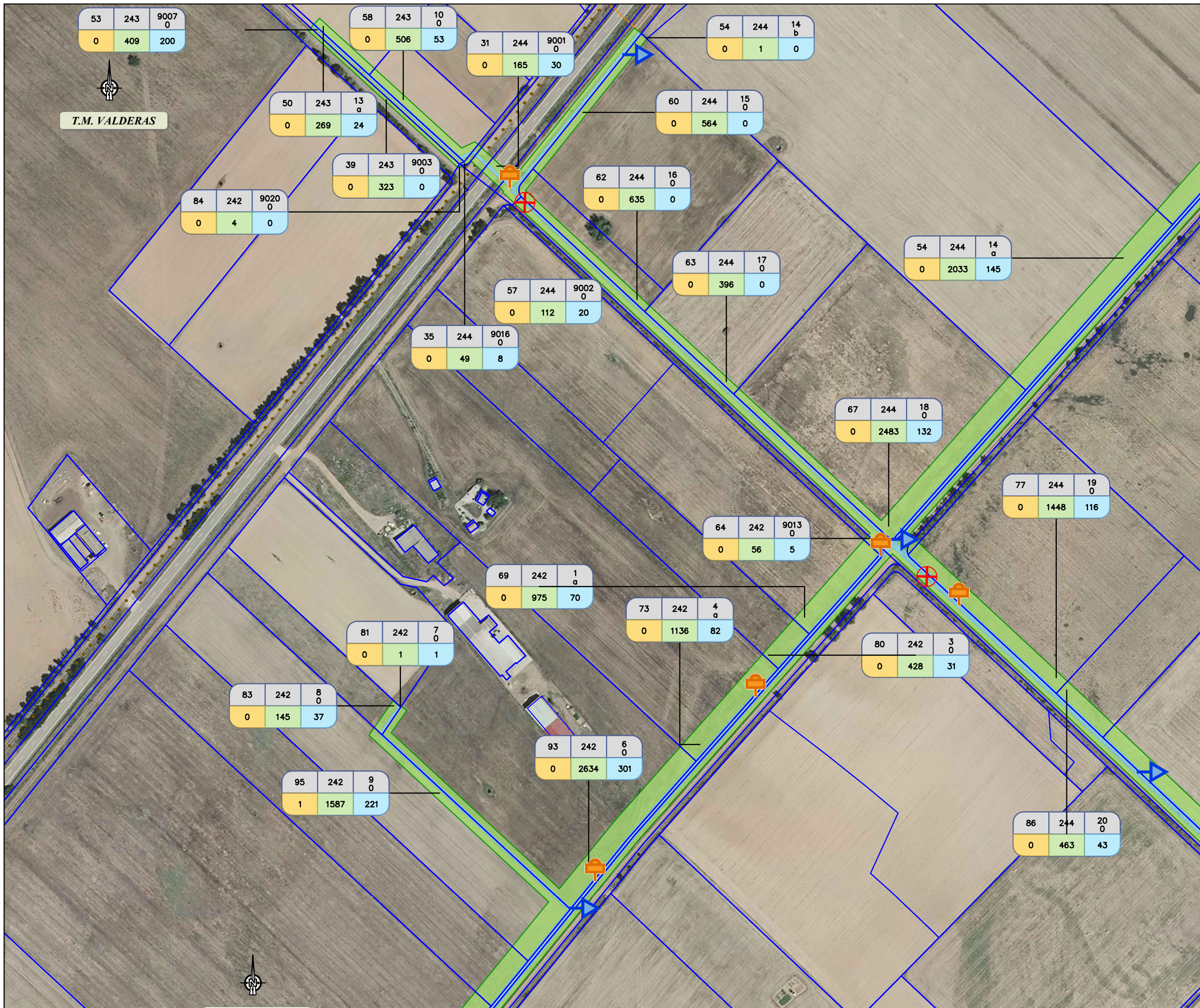


LEYENDA

NºOrden	Polígono	Parcela Subparcela
ORD	POL	P SubP
Dom	OT	S.Acue
m2 exp.		

- Ocupacion definitiva
- Ocupación Temporal
- Servidumbre de Acueducto
- Límite de Ocupacion Definitiva
- Límite de Ocupación Temporal
- Límite de Servidumbre de Acueducto
- Límite de Parcela
- Límite de Subparcela
- Eje de Proyecto

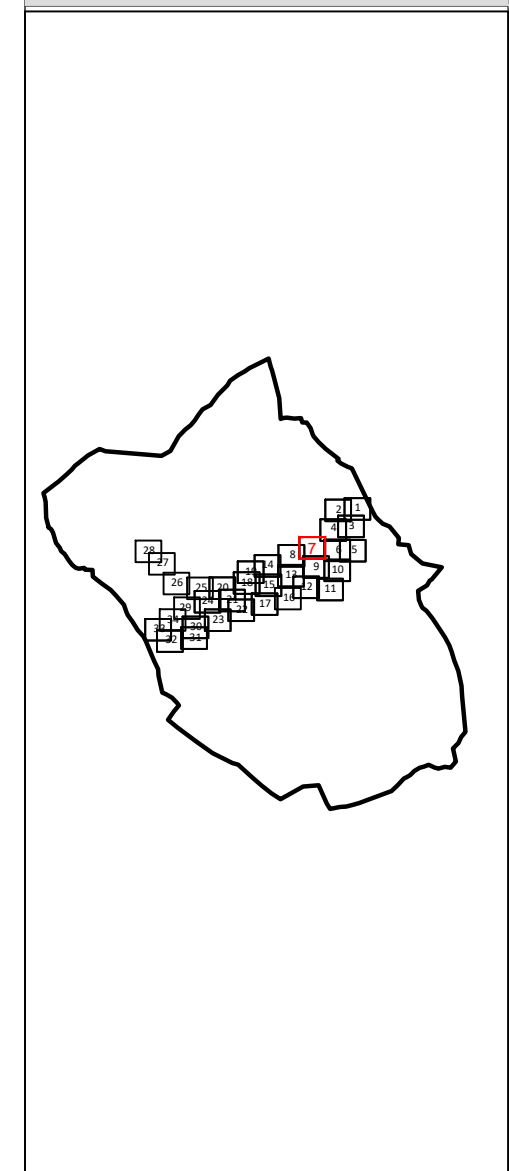


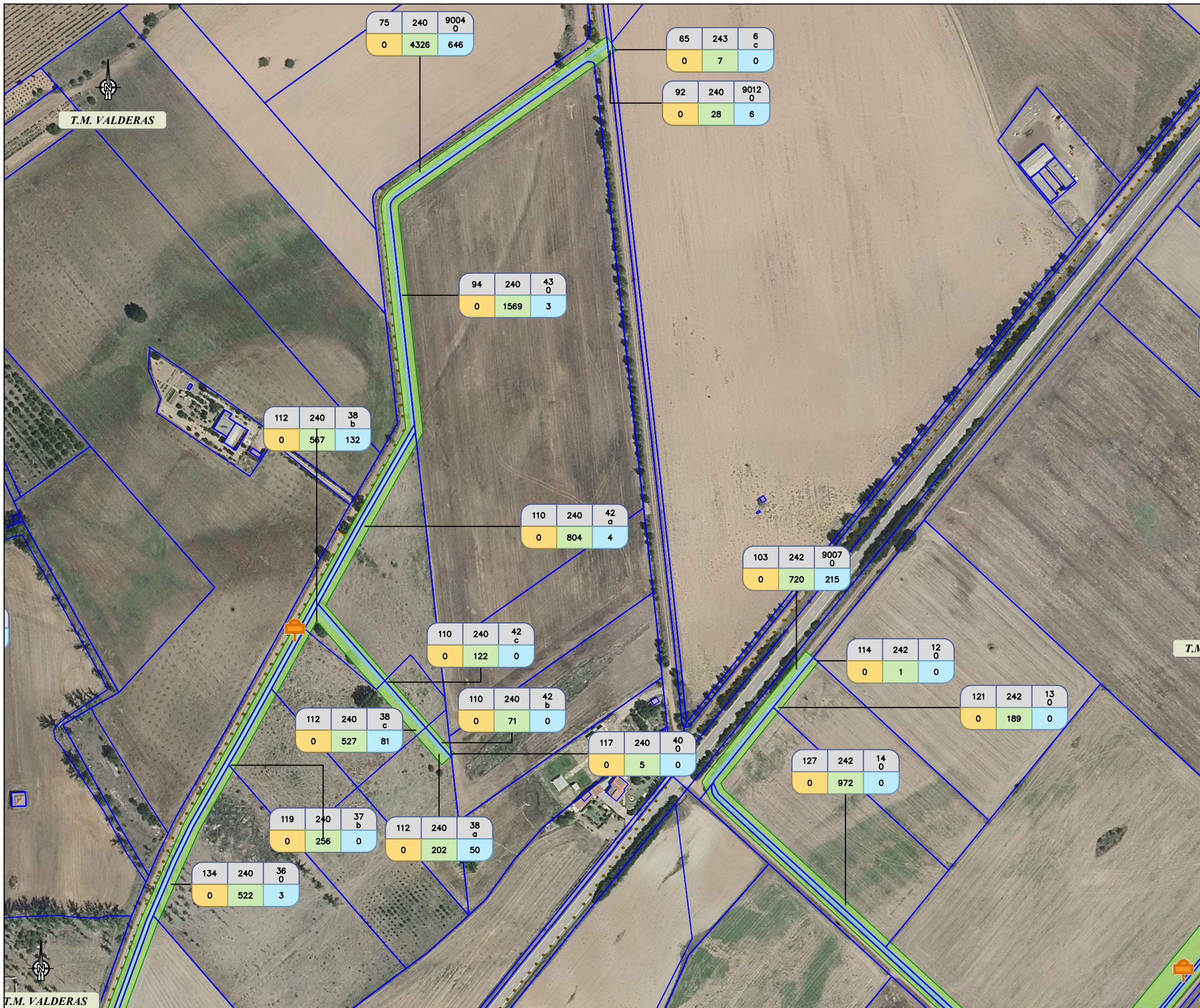


LEYENDA

NºOrden	Polígono	Parcela Subparcela
ORD	POL	P SubP
Dom	OT	S.Acue
m2 exp.		

- Ocupacion definitiva
- Ocupación Temporal
- Servidumbre de Acueducto
- Límite de Ocupacion Definitiva
- Límite de Ocupación Temporal
- Límite de Servidumbre de Acueducto
- Límite de Parcela
- Límite de Subparcela
- Eje de Proyecto

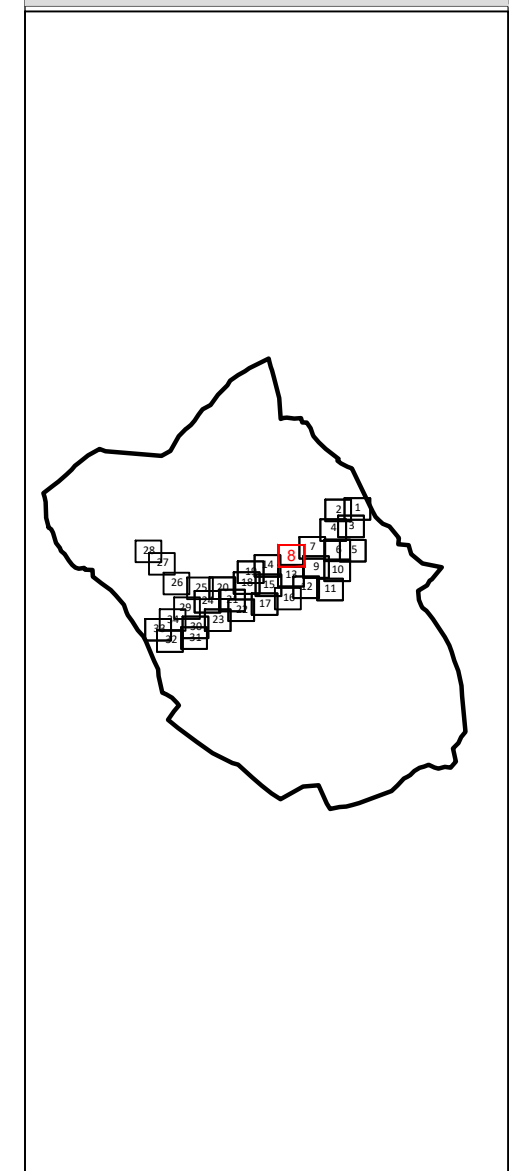


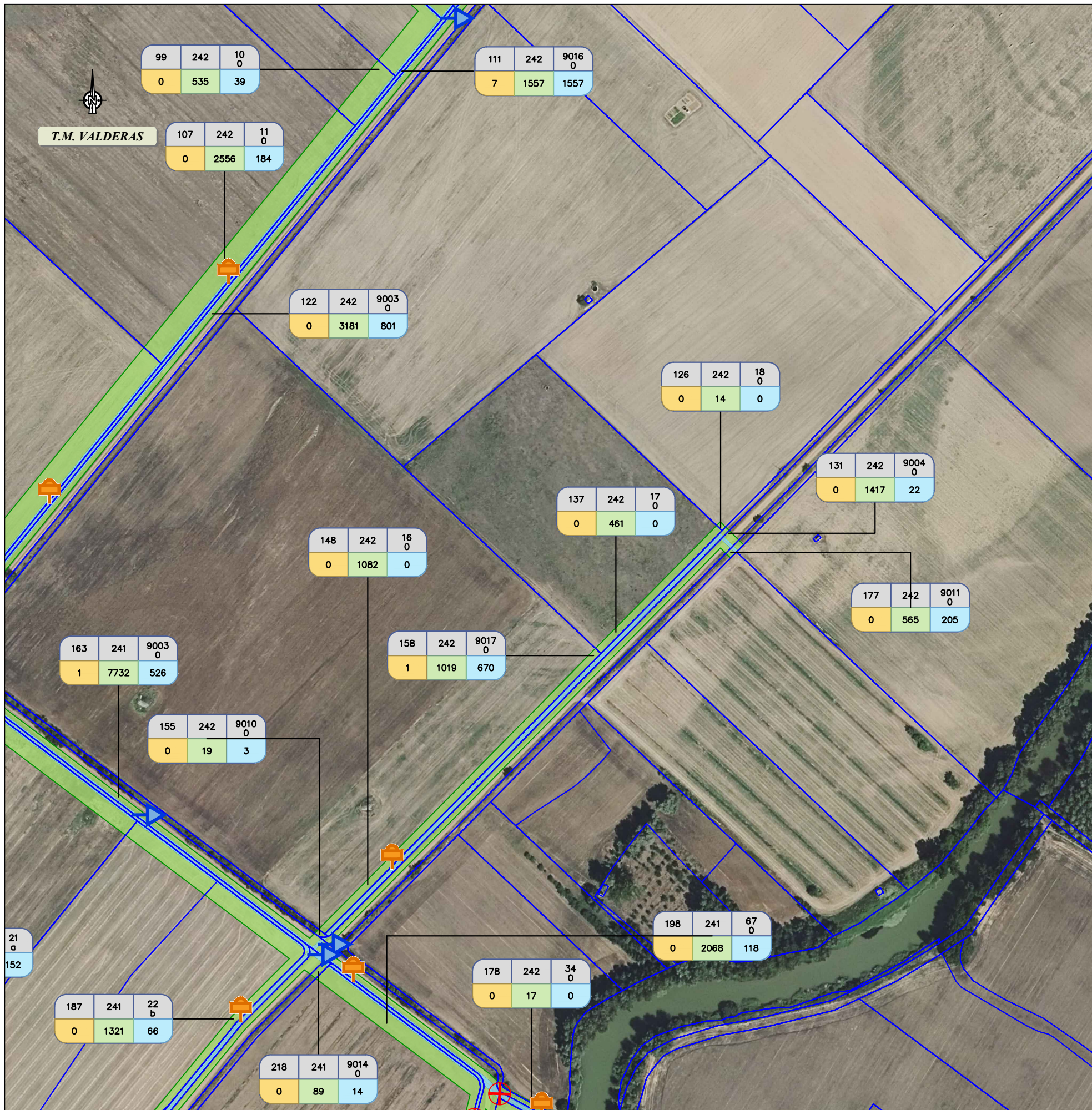


LEYENDA

NºOrden	Polígono	Parcela
ORD	POL	P
Dom	OT	S.Acue
m2 exp.		

- Ocupacion definitiva
- Ocupación Temporal
- Servidumbre de Acueducto
- Límite de Ocupacion Definitiva
- Límite de Ocupación Temporal
- Límite de Servidumbre de Acueducto
- Límite de Parcela
- Límite de Subparcela
- Eje de Proyecto

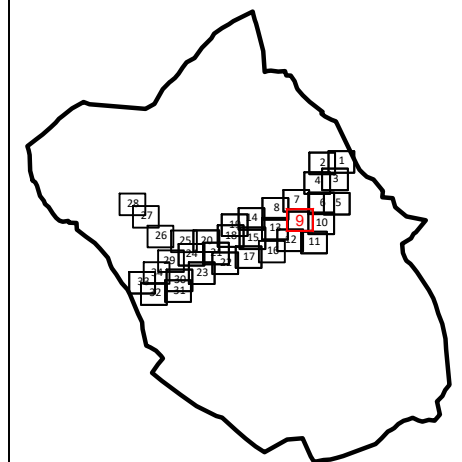


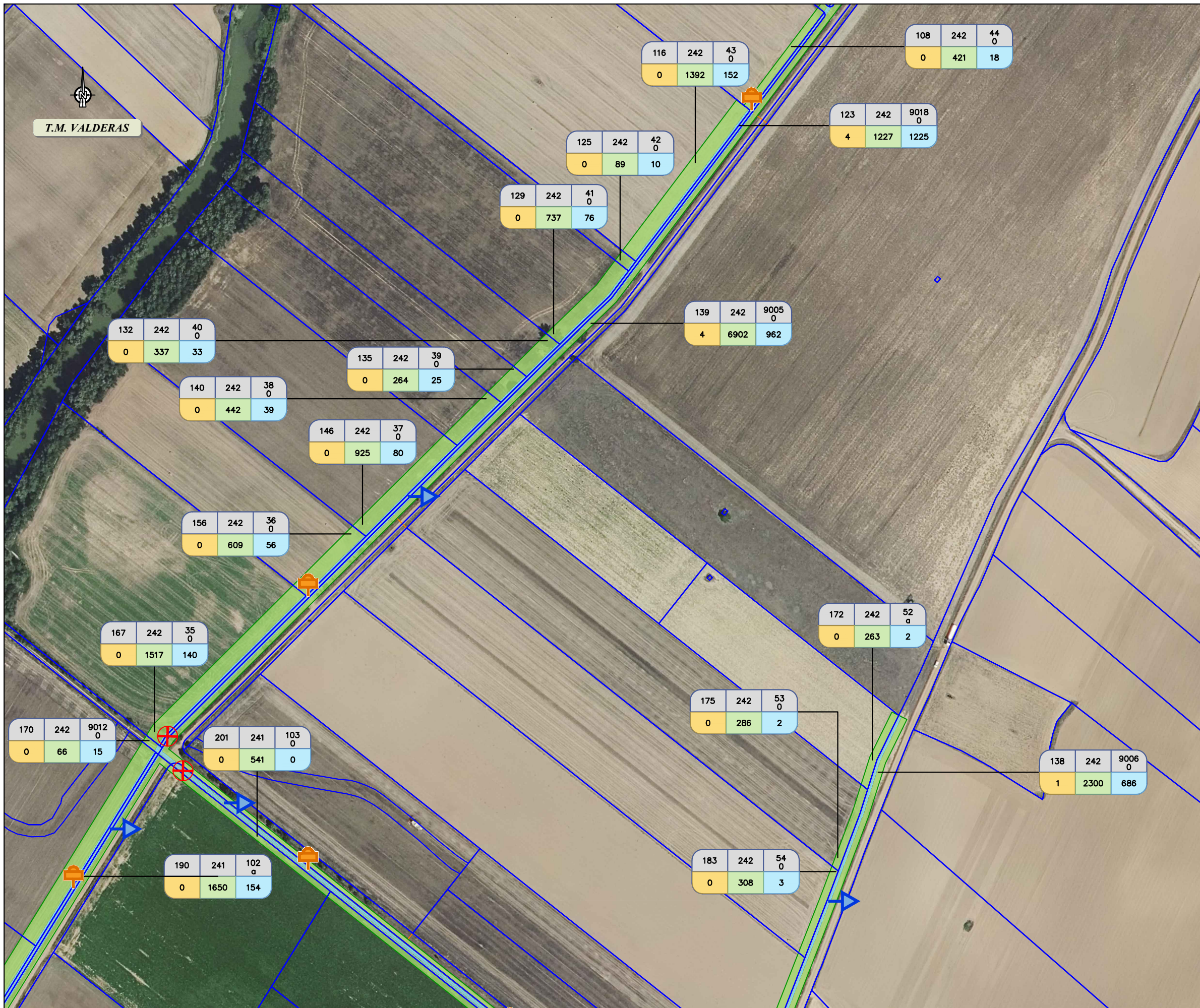


LEYENDA

NºOrden	Polígono	Parcela Subparcela
ORD	POL	P SubP
Dom	OT	S.Acue
m2 exp.		

- Ocupacion definitiva
- Ocupación Temporal
- Servidumbre de Acueducto
- Límite de Ocupacion Definitiva
- Límite de Ocupación Temporal
- Límite de Servidumbre de Acueducto
- Límite de Parcela
- Límite de Subparcela
- Eje de Proyecto

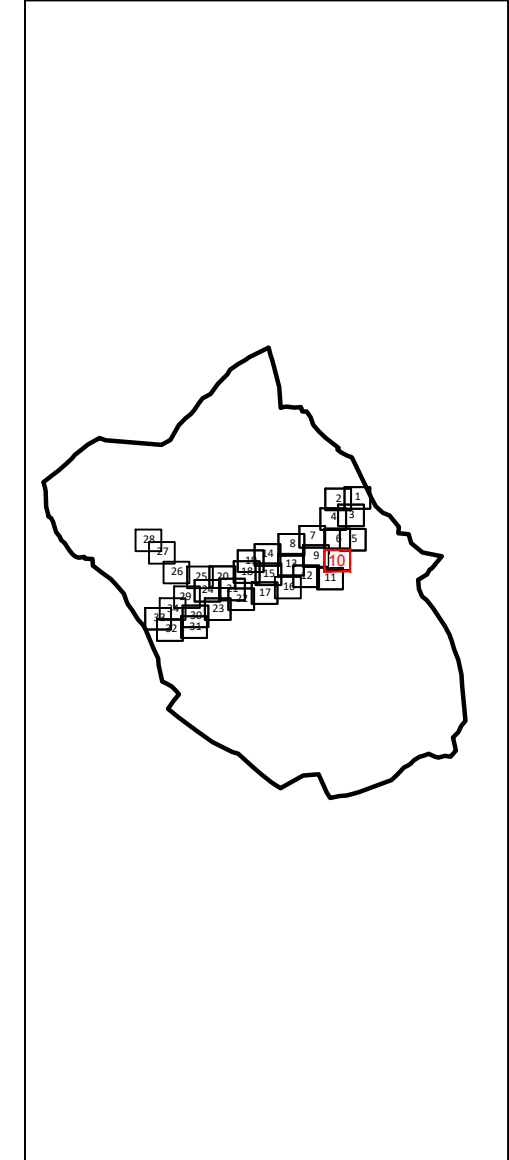




LEYENDA

NºOrden	Polígono	Parcela Subparcela
ORD	POL	P SubP
Dom	OT	S.Acue
m2 exp.		

- Ocupacion definitiva
- Ocupación Temporal
- Servidumbre de Acueducto
- Límite de Ocupacion Definitiva
- Límite de Ocupación Temporal
- Límite de Servidumbre de Acueducto
- Límite de Parcela
- Límite de Subparcela
- Eje de Proyecto

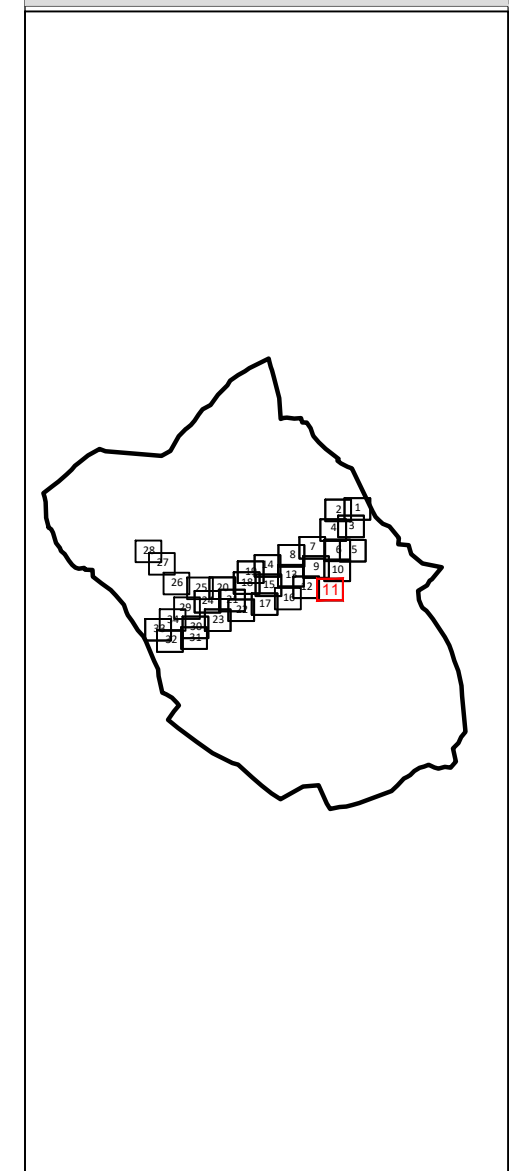


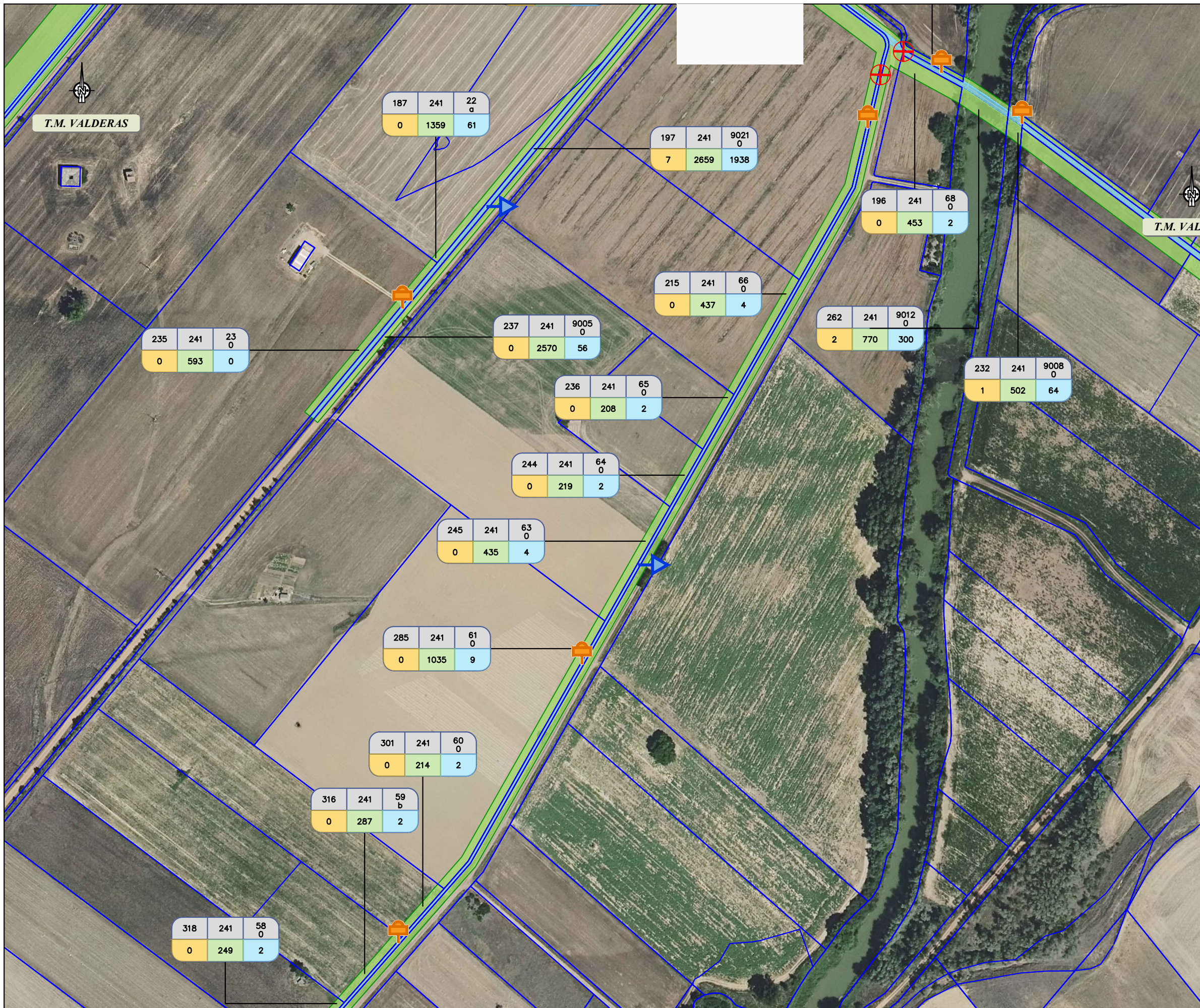


LEYENDA

NºOrden	Polígono	Parcela Subparcela
ORD	POL	P SubP
Dom	OT	S.Acue
m2 exp.		

- Ocupacion definitiva
- Ocupación Temporal
- Servidumbre de Acueducto
- Límite de Ocupacion Definitiva
- Límite de Ocupación Temporal
- Límite de Servidumbre de Acueducto
- Límite de Parcela
- Límite de Subparcela
- Eje de Proyecto

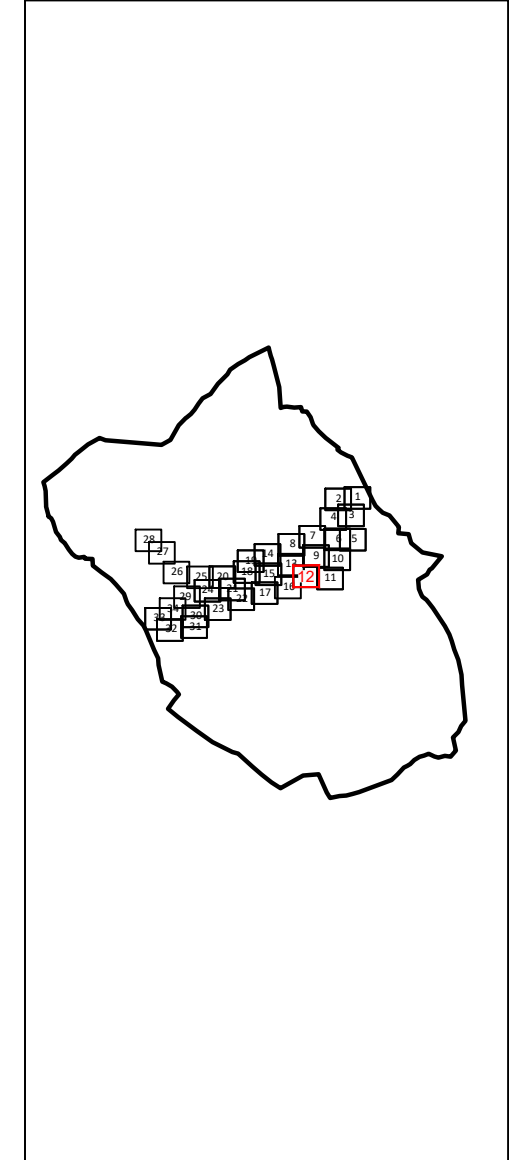


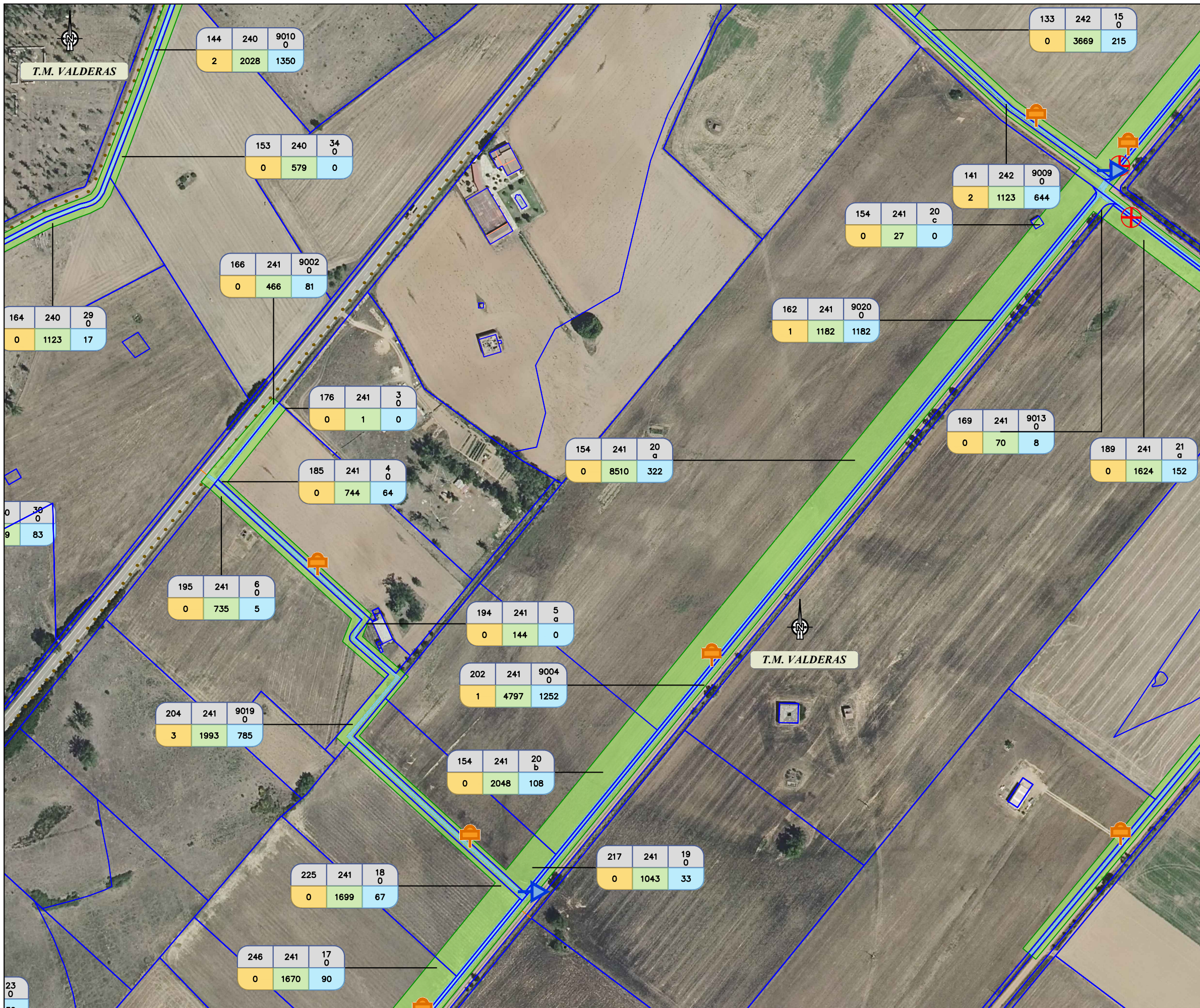


LEYENDA

NºOrden	Polígono	Parcela Subparcela
ORD	POL	P SubP
Dom	OT	S.Acue
m2 exp.		

- Ocupacion definitiva
- Ocupación Temporal
- Servidumbre de Acueducto
- Límite de Ocupacion Definitiva
- Límite de Ocupación Temporal
- Límite de Servidumbre de Acueducto
- Límite de Parcela
- Límite de Subparcela
- Eje de Proyecto

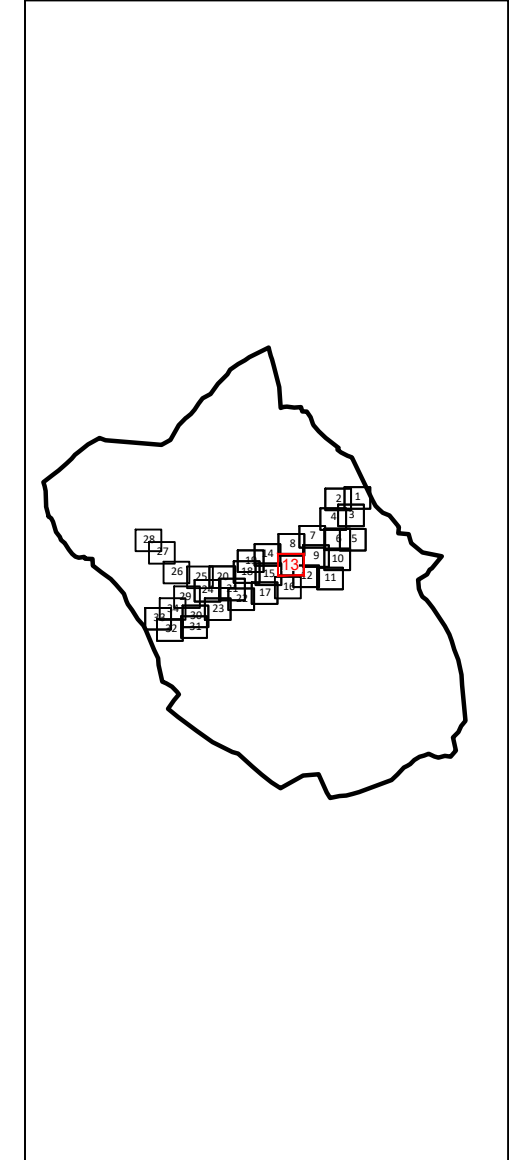


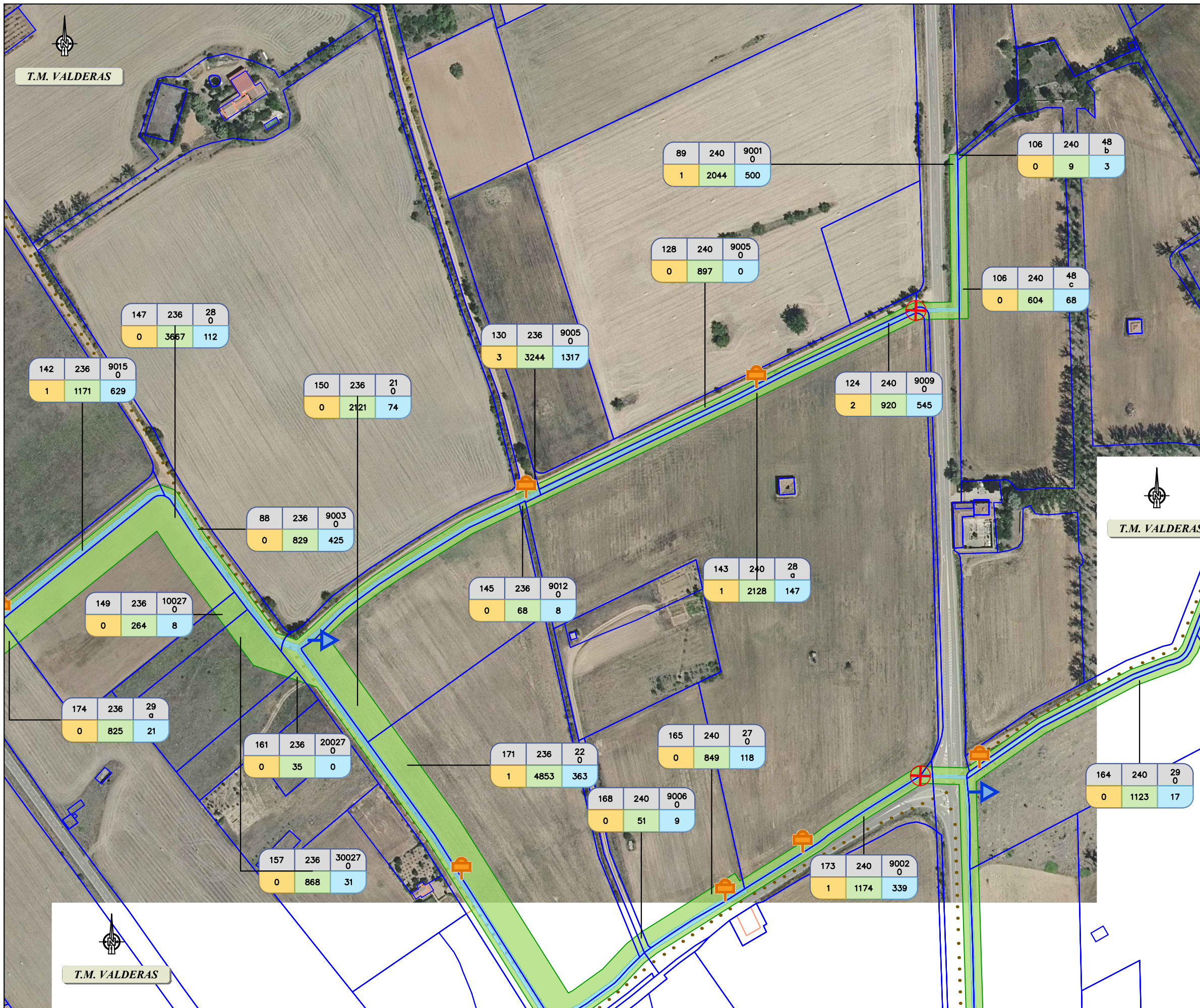


LEYENDA

NºOrden	Polígono	Parcela	Subparcela
ORD	POL	P	SubP
Dom	OT	S.Acue	
m2 exp.			

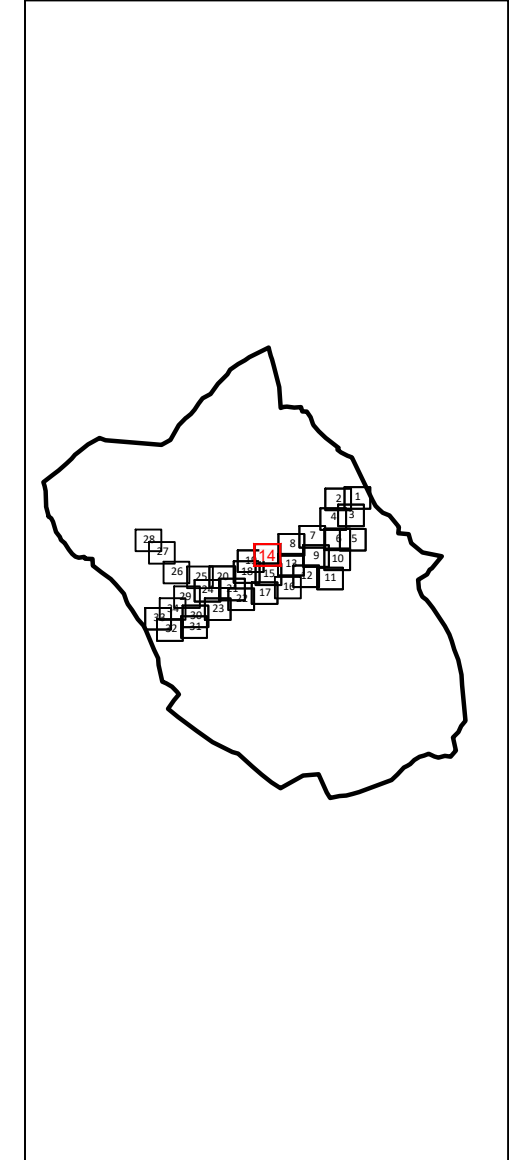
- Ocupacion definitiva
- Ocupación Temporal
- Servidumbre de Acueducto
- Límite de Ocupacion Definitiva
- Límite de Ocupación Temporal
- Límite de Servidumbre de Acueducto
- Límite de Parcela
- Límite de Subparcela
- Eje de Proyecto

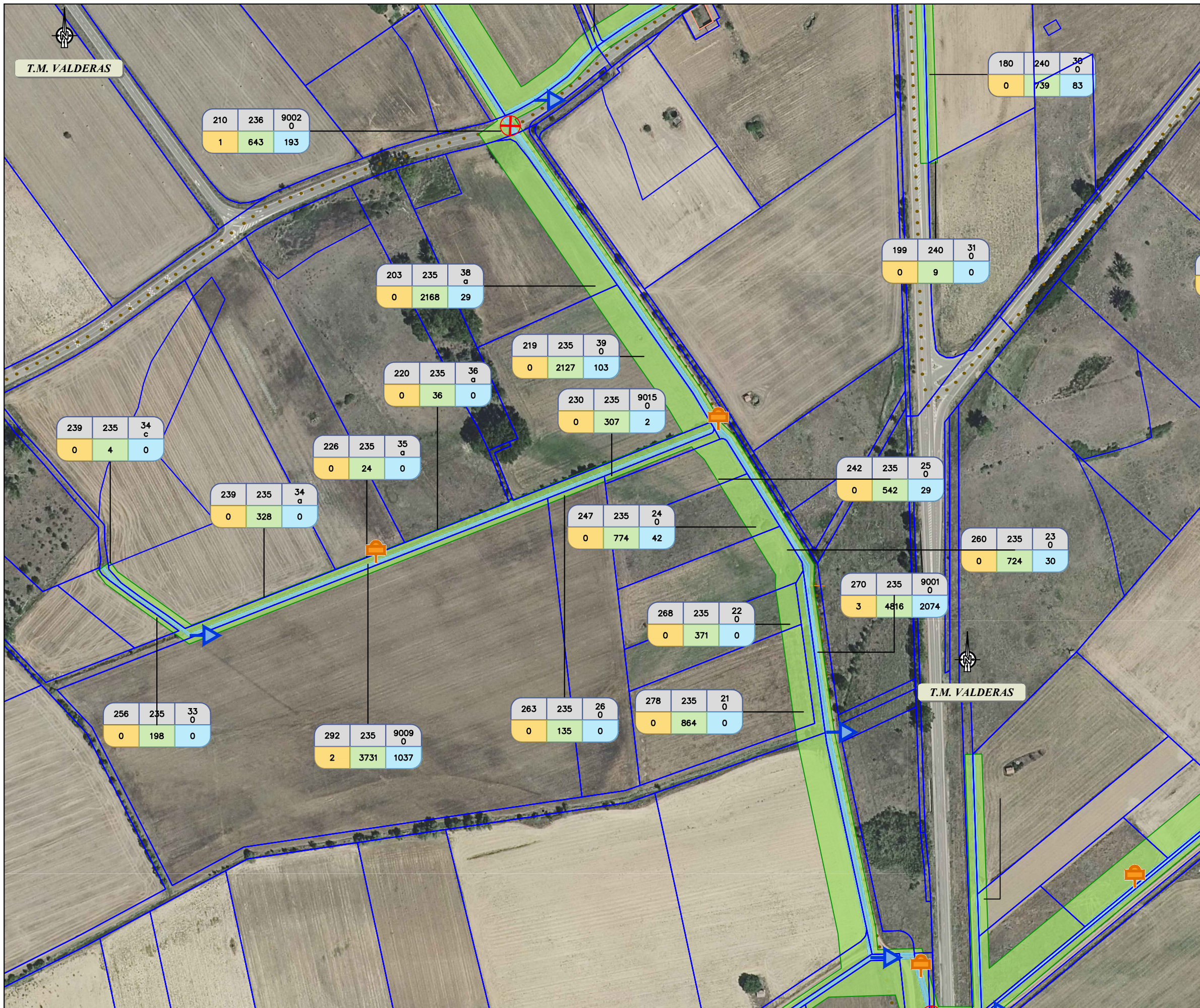




LEYENDA

- Ocupacion definitiva
- Ocupación Temporal
- Servidumbre de Acueducto
- Límite de Ocupacion Definitiva
- Límite de Ocupación Temporal
- Límite de Servidumbre de Acueducto
- Límite de Parcela
- Límite de Subparcela
- Eje de Proyecto

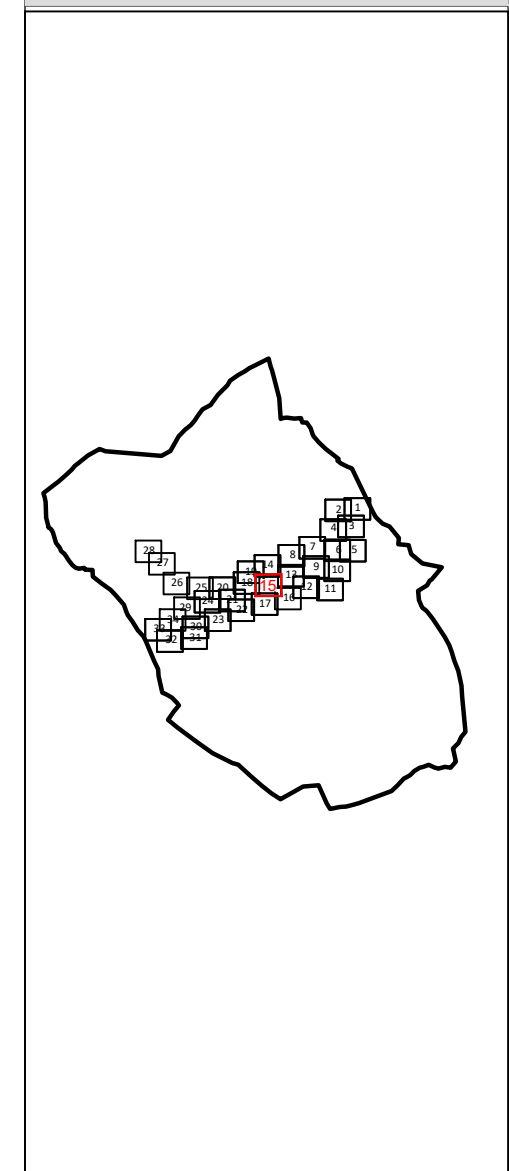




LEYENDA

NºOrden	Polígono	Parcela Subparcela
ORD	POL	P SubP
Dom	OT	S.Acue
m2 exp.		

- Ocupacion definitiva
- Ocupación Temporal
- Servidumbre de Acueducto
- Límite de Ocupacion Definitiva
- Límite de Ocupación Temporal
- Límite de Servidumbre de Acueducto
- Límite de Parcela
- Límite de Subparcela
- Eje de Proyecto

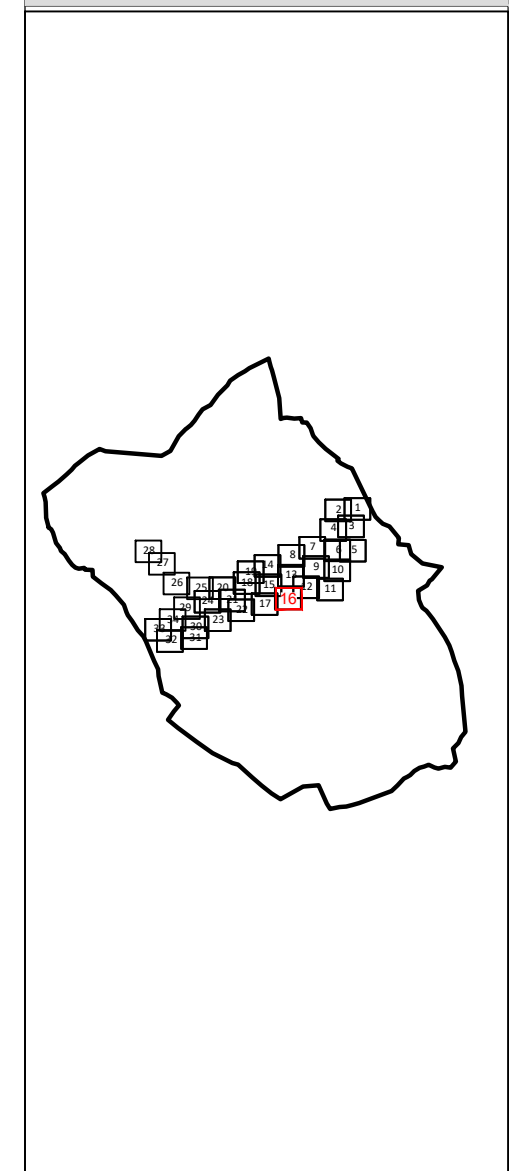


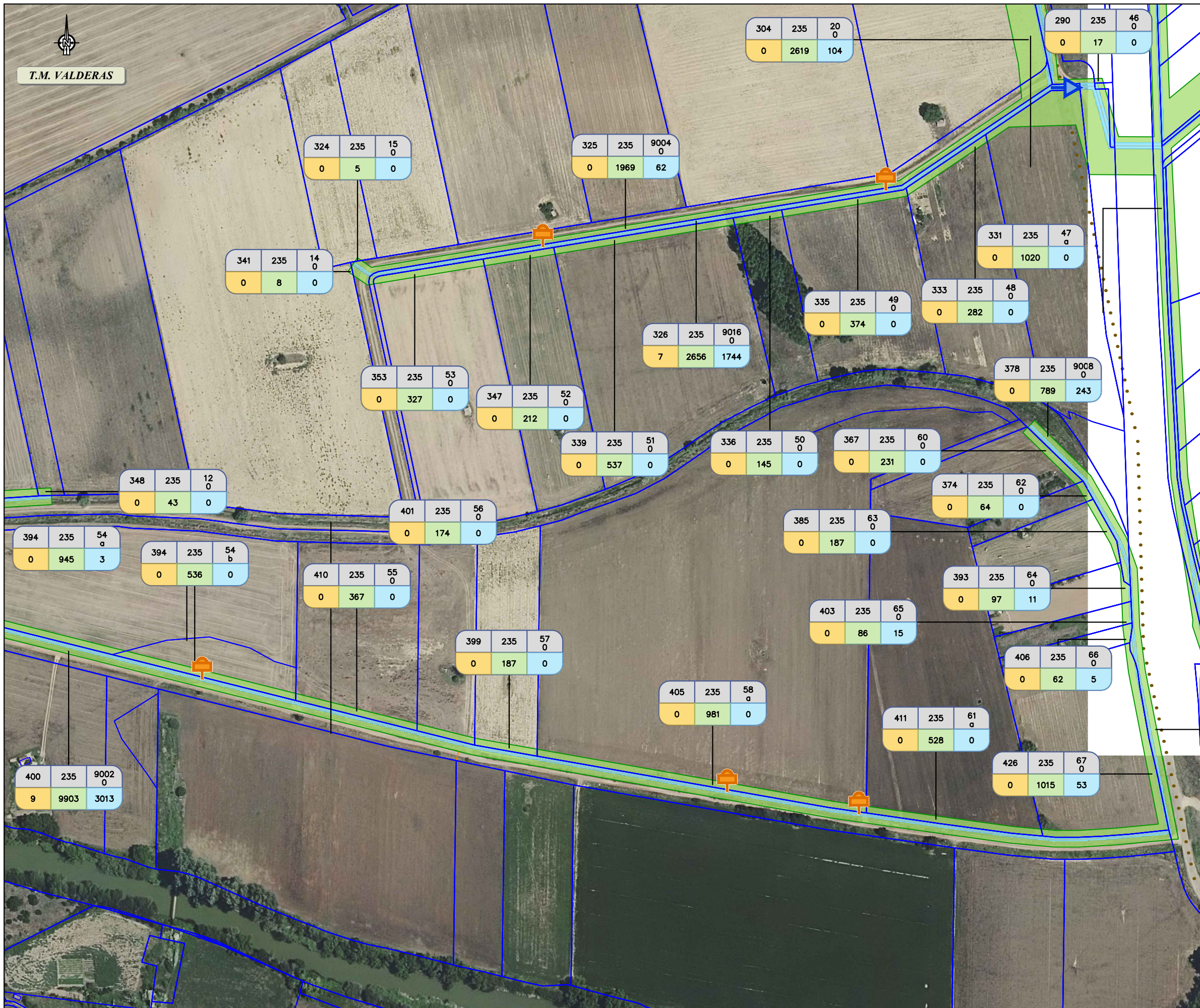


LEYENDA

NºOrden	Polígono	Parcela Subparcela
ORD	POL	P SubP
Dom	OT	S.Acue
m2 exp.		

- Ocupacion definitiva
- Ocupación Temporal
- Servidumbre de Acueducto
- Límite de Ocupacion Definitiva
- Límite de Ocupación Temporal
- Límite de Servidumbre de Acueducto
- Límite de Parcela
- Límite de Subparcela
- Eje de Proyecto

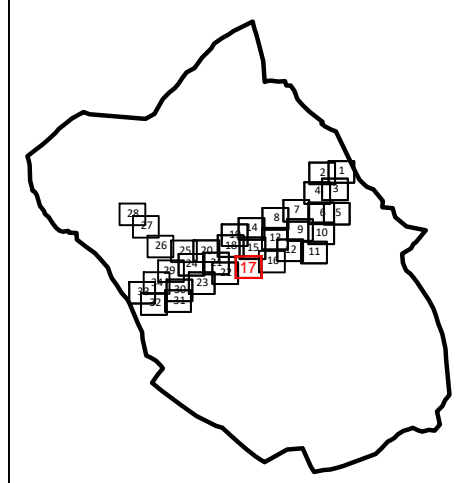


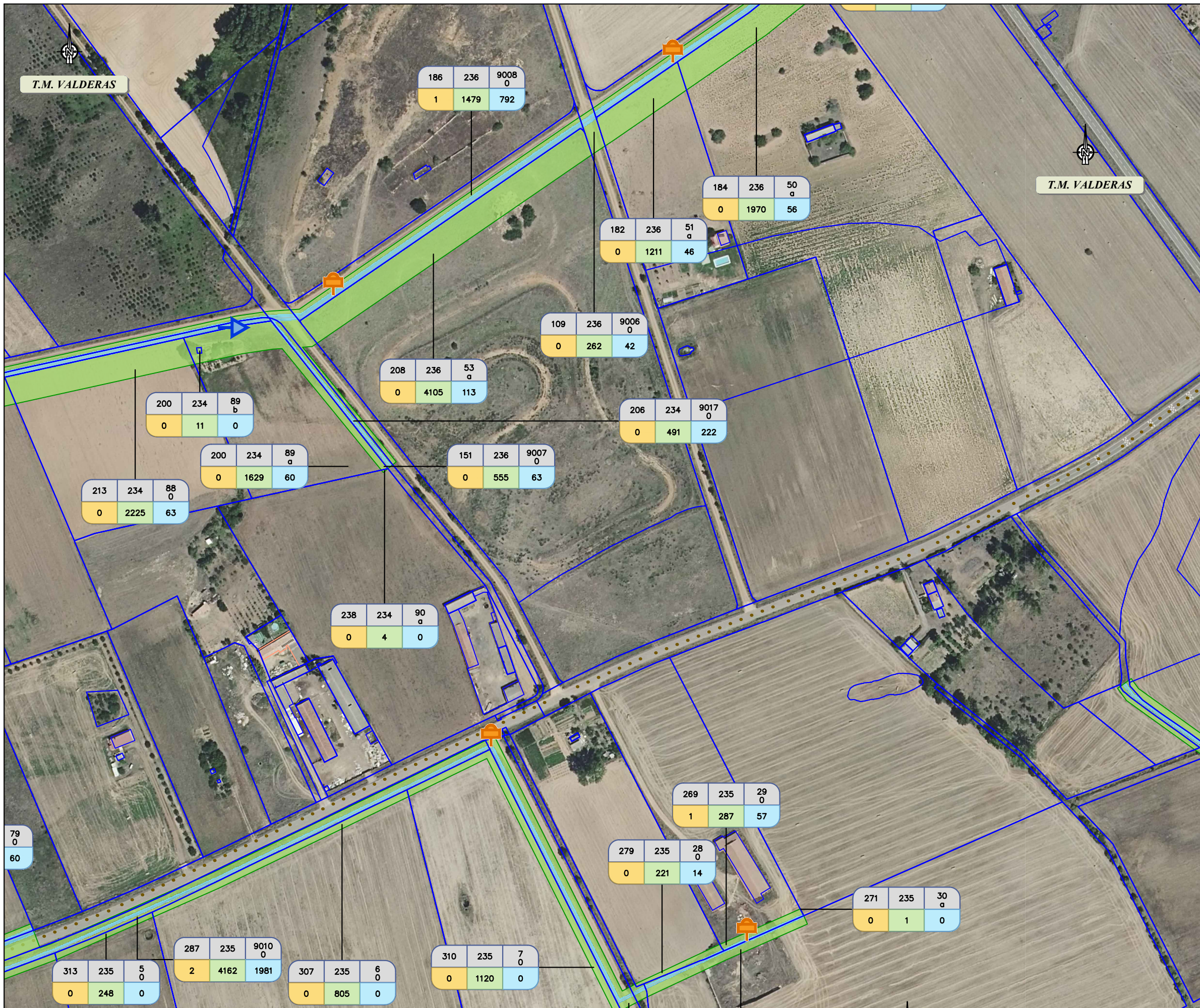


LEYENDA

NºOrden Polígono Parcela Subparcela

ORD	POL	P SubP
Dom	OT	S.Acue
m2 exp.		
Ocupacion definitiva		
Ocupación Temporal		
Servidumbre de Acueducto		
Límite de Ocupacion Definitiva		
Límite de Ocupación Temporal		
Límite de Servidumbre de Acueducto		
Límite de Parcela		
Límite de Subparcela		
Eje de Proyecto		

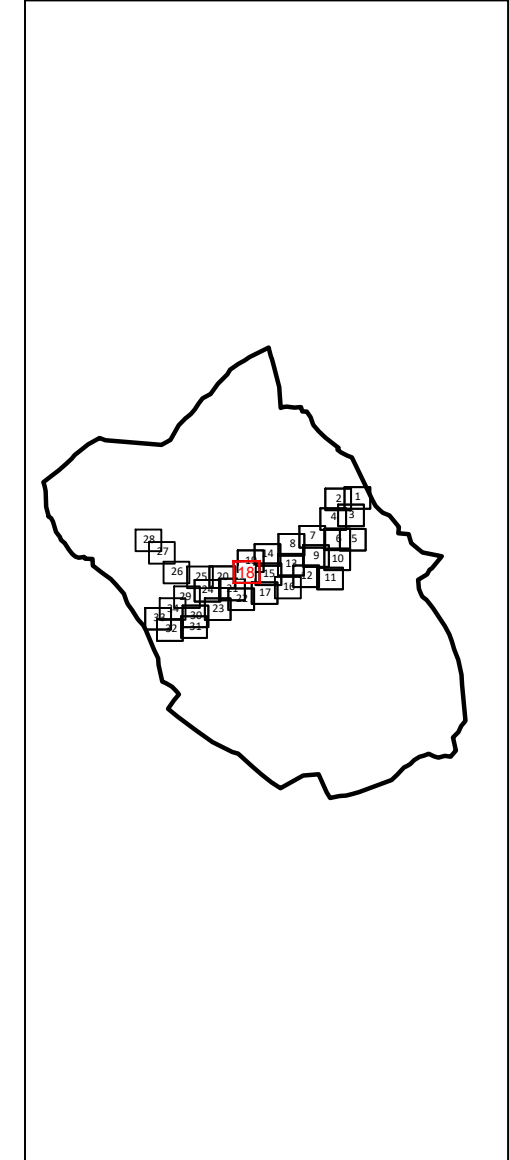


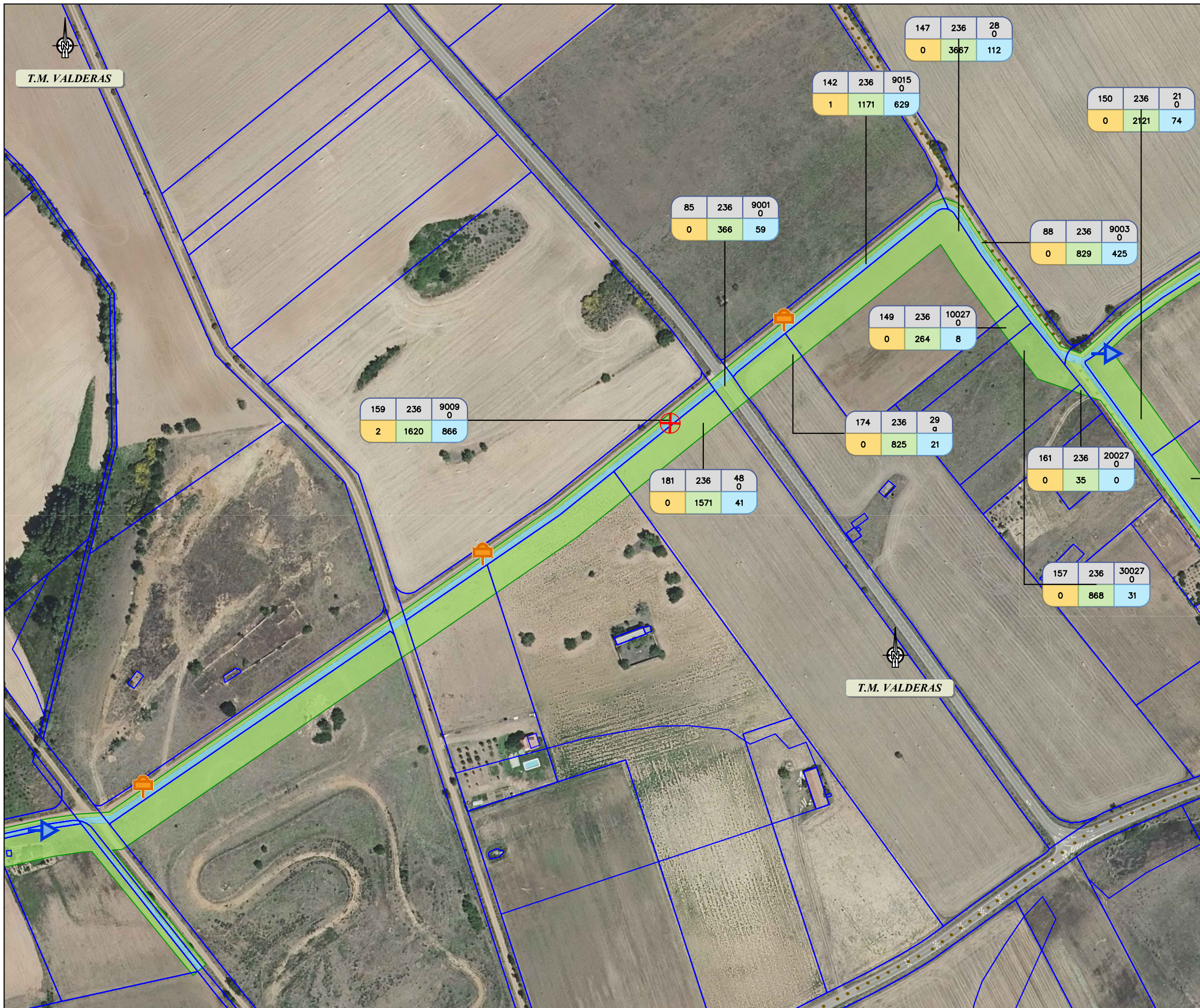


LEYENDA

NºOrden	Polígono	Parcela Subparcela
ORD	POL	P SubP
Dom	OT	S.Acue
m2 exp.		

- Ocupacion definitiva
- Ocupación Temporal
- Servidumbre de Acueducto
- Límite de Ocupacion Definitiva
- Límite de Ocupación Temporal
- Límite de Servidumbre de Acueducto
- Límite de Parcela
- Límite de Subparcela
- Eje de Proyecto

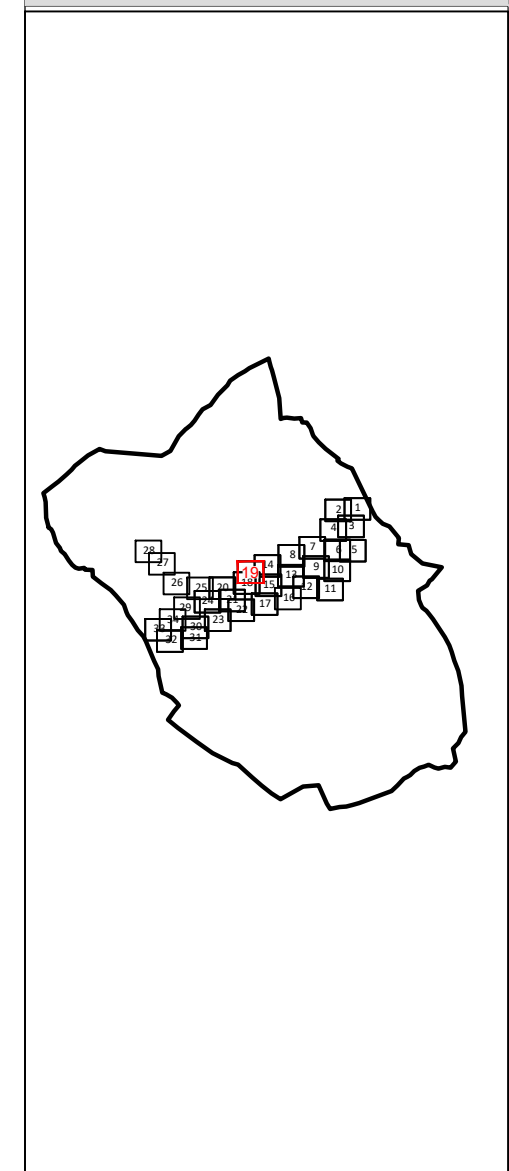


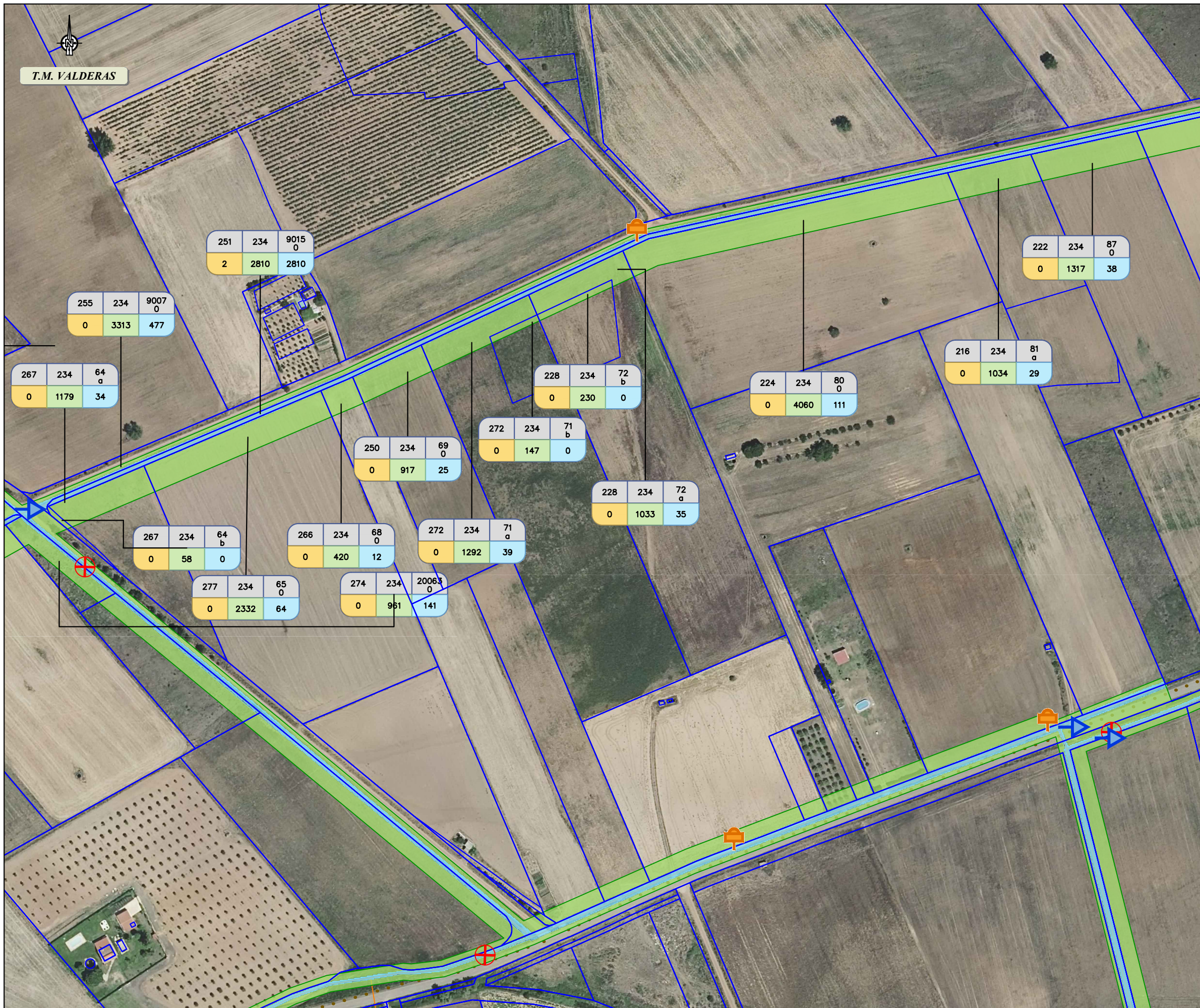


LEYENDA

NºOrden	Polígono	Parcela Subparcela
ORD	POL	P SubP
Dom	OT	S.Acue
m2 exp.		

- Ocupacion definitiva
- Ocupación Temporal
- Servidumbre de Acueducto
- Límite de Ocupacion Definitiva
- Límite de Ocupación Temporal
- Límite de Servidumbre de Acueducto
- Límite de Parcela
- Límite de Subparcela
- Eje de Proyecto



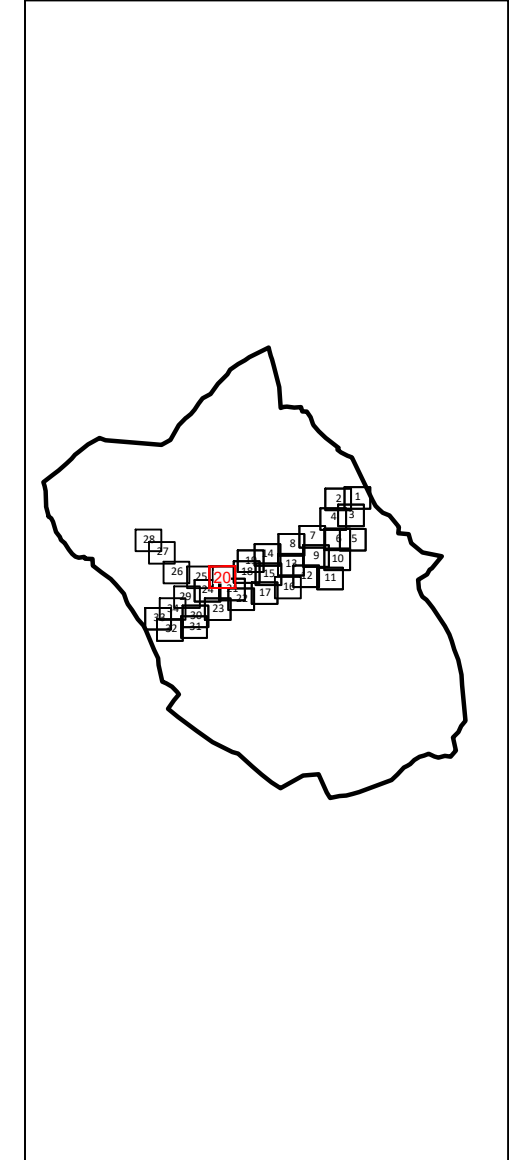


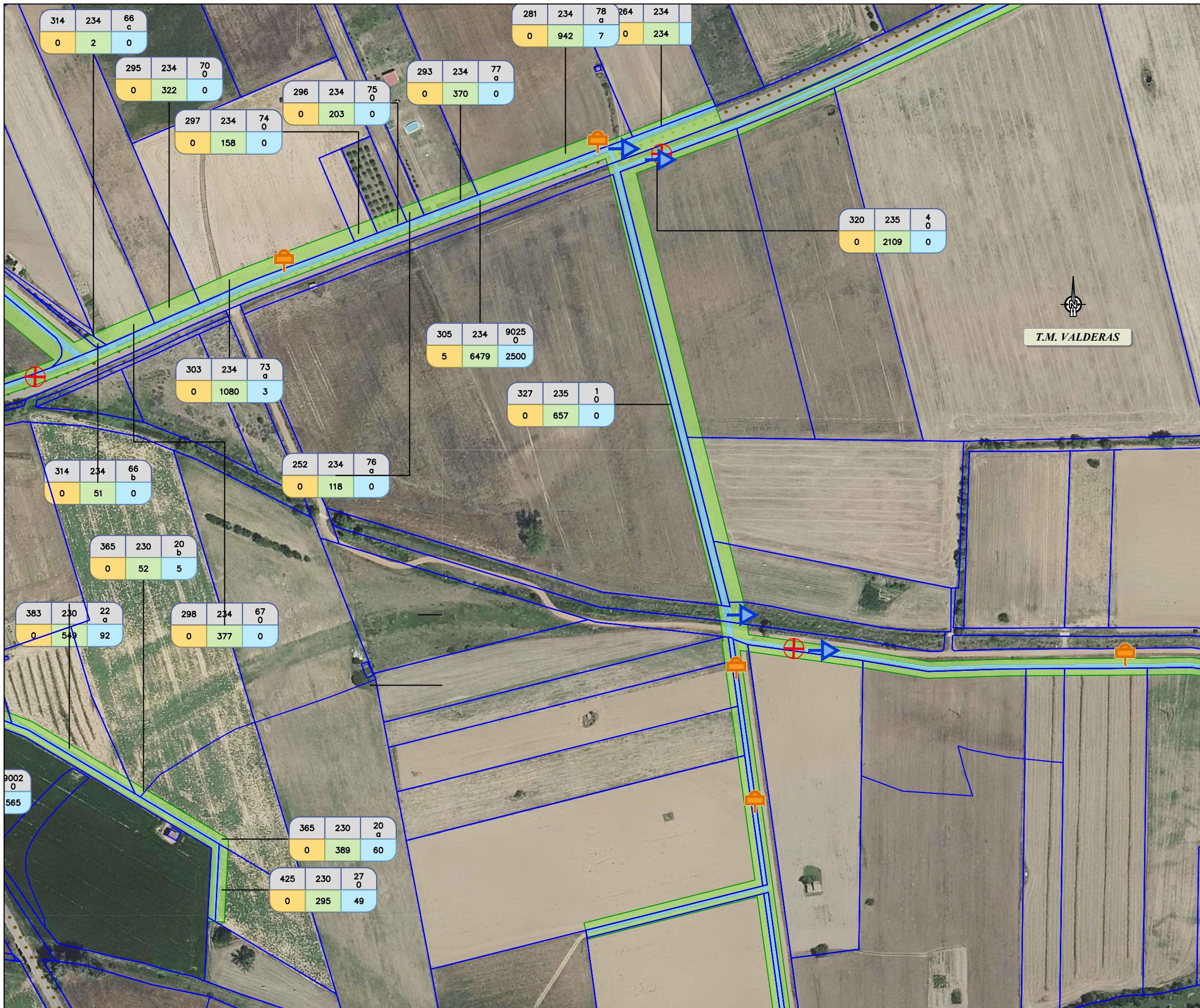
LEYENDA

NºOrden	Polígono	Parcela Subparcela
ORD	POL	P SubP
Dom	OT	S.Acue

m2 exp.

- Ocupacion definitiva
- Ocupación Temporal
- Servidumbre de Acueducto
- Límite de Ocupacion Definitiva
- Límite de Ocupación Temporal
- Límite de Servidumbre de Acueducto
- Límite de Parcela
- Límite de Subparcela
- Eje de Proyecto

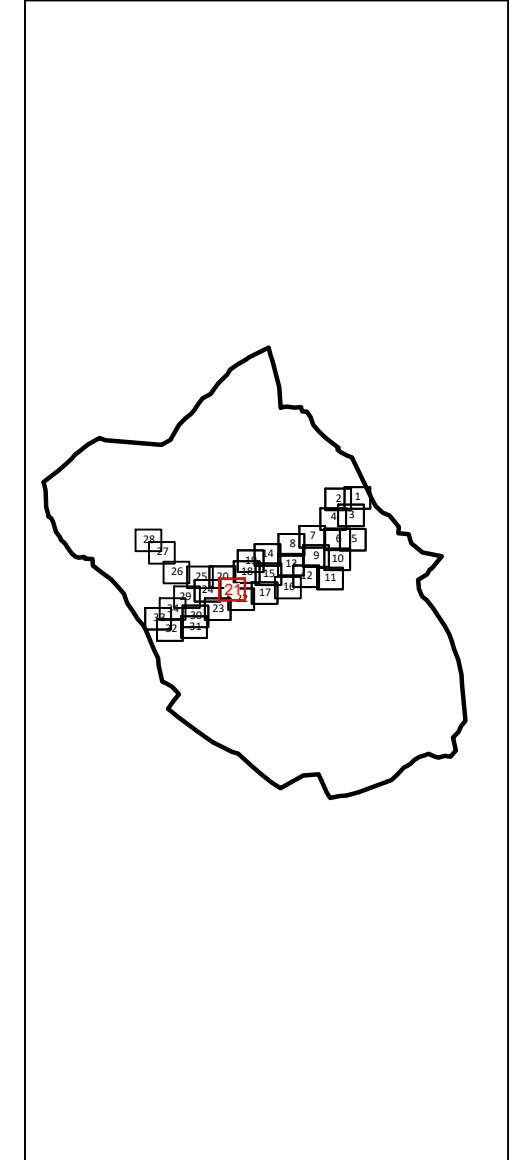


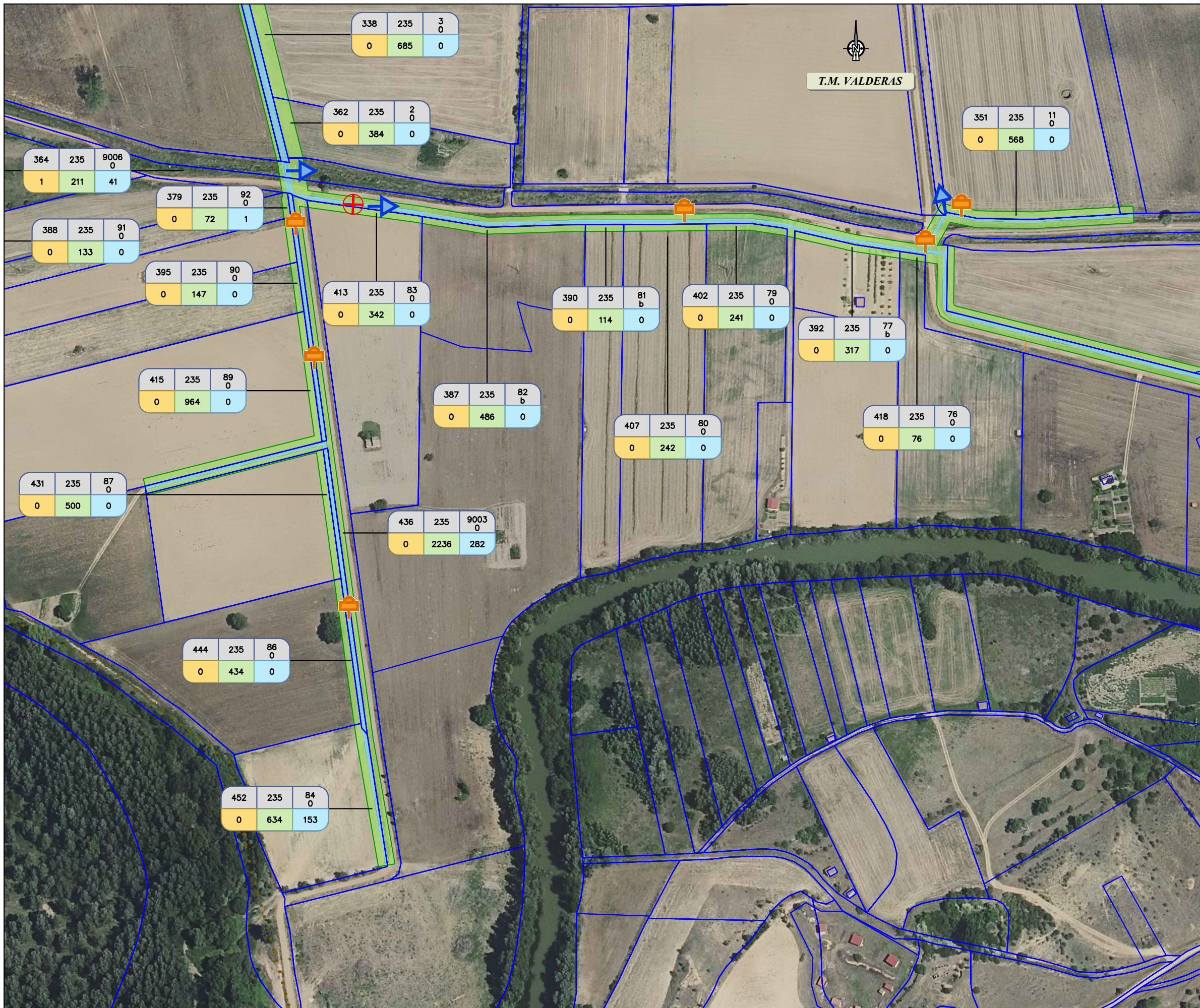


LEYENDA

NºOrden	Polígono	Parcela Subparcela
ORD	POL	P SubP
Dom	OT	S.Acue
m2 exp.		

- Ocupacion definitiva
- Ocupación Temporal
- Servidumbre de Acueducto
- Límite de Ocupacion Definitiva
- Límite de Ocupación Temporal
- Límite de Servidumbre de Acueducto
- Límite de Parcela
- Límite de Subparcela
- Eje de Proyecto

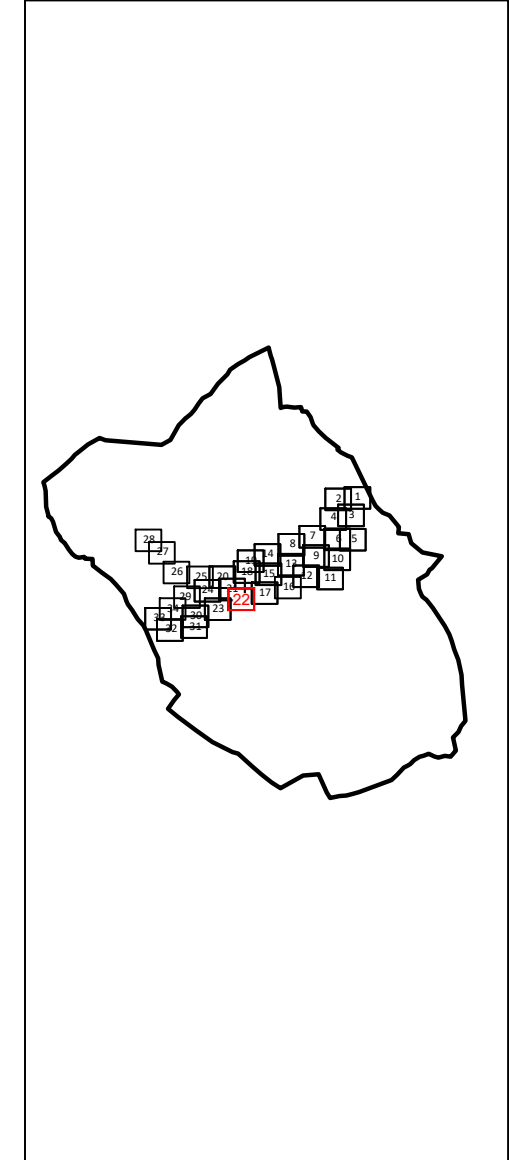




LEYENDA

NºOrden	Polígono	Parcela Subparcela
ORD	POL	P SubP
Dom	OT	S.Acue
m2 exp.		

- Ocupacion definitiva
- Ocupación Temporal
- Servidumbre de Acueducto
- Límite de Ocupacion Definitiva
- Límite de Ocupación Temporal
- Límite de Servidumbre de Acueducto
- Límite de Parcela
- Límite de Subparcela
- Eje de Proyecto



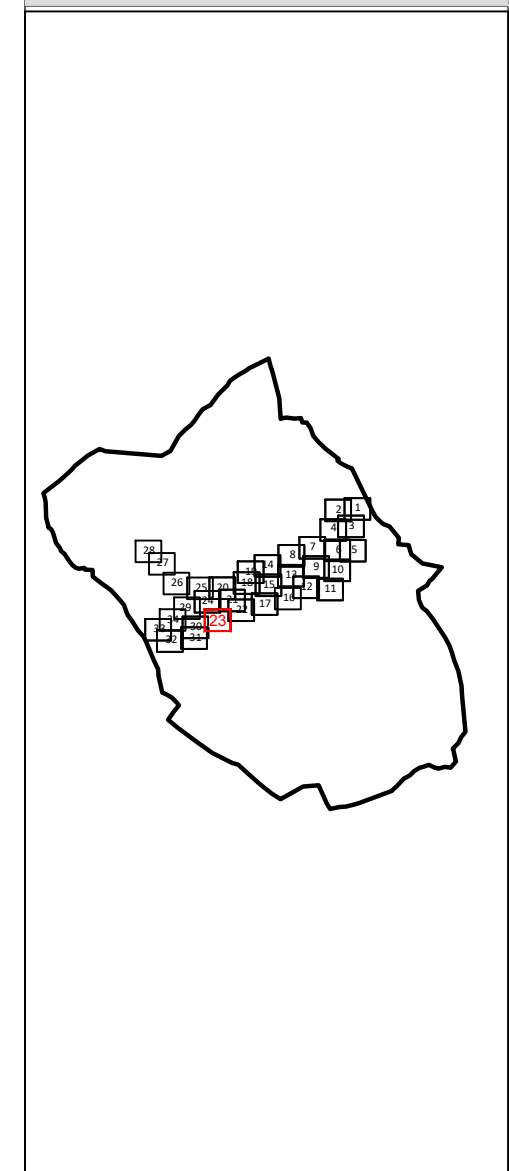


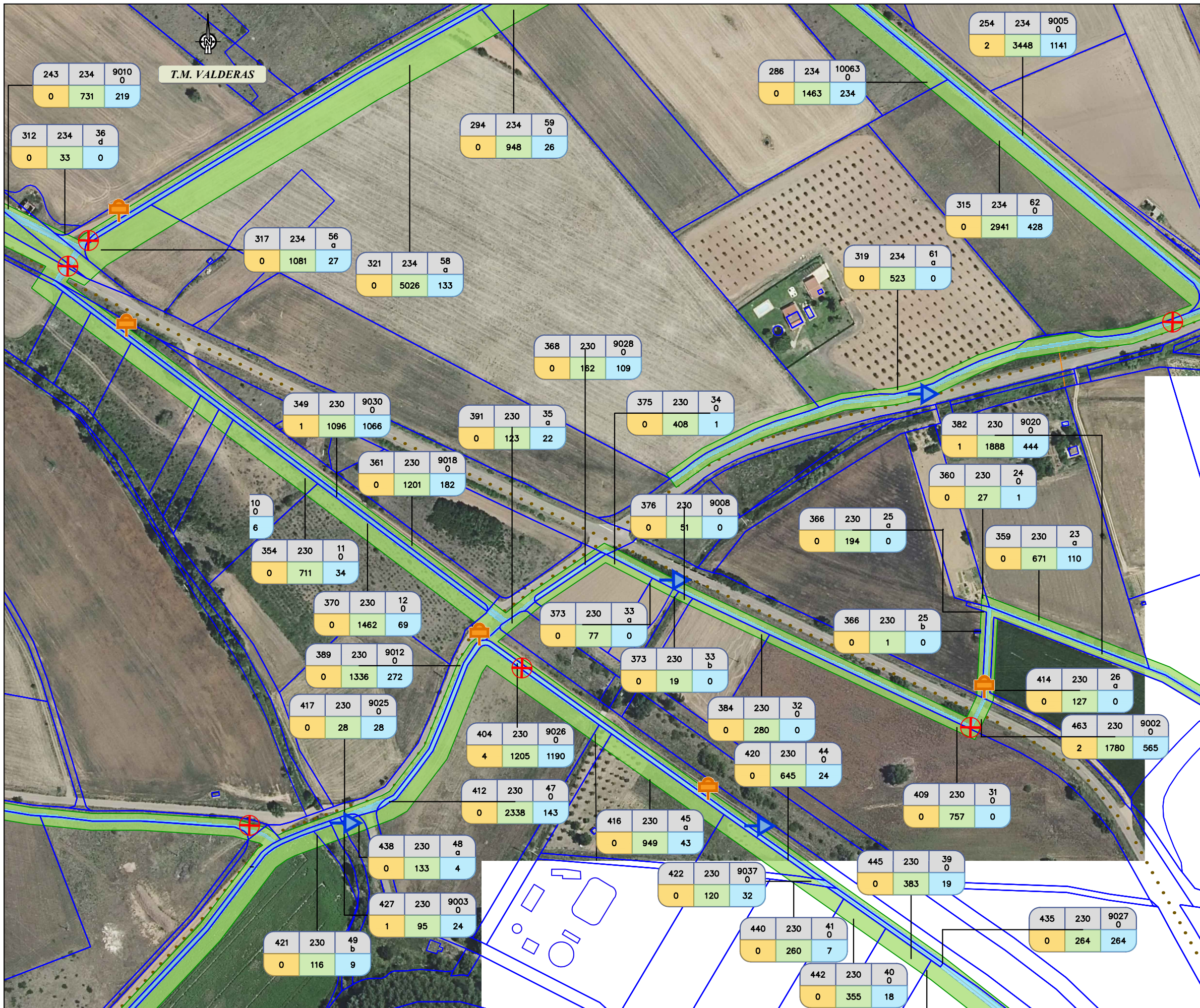
LEYENDA

NºOrden	Polígono	Parcela Subparcela
ORD	POL	P SubP
Dom	OT	S.Acue

m2 exp.

- Ocupacion definitiva
- Ocupación Temporal
- Servidumbre de Acueducto
- Límite de Ocupacion Definitiva
- Límite de Ocupación Temporal
- Límite de Servidumbre de Acueducto
- Límite de Parcela
- Límite de Subparcela
- Eje de Proyecto

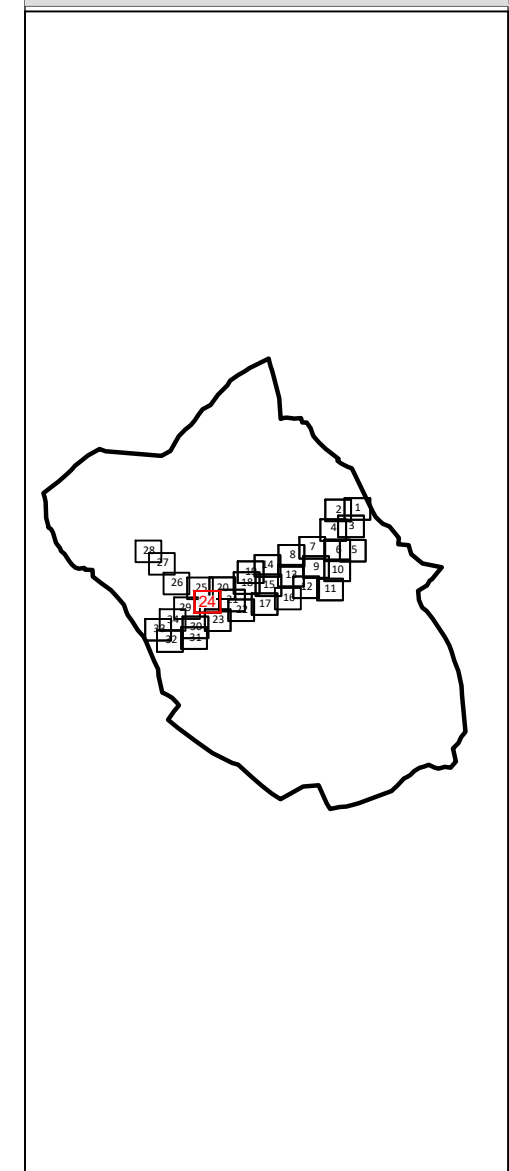




LEYENDA

NºOrden	Polígono	Parcela Subparcela
ORD	POL	P SubP
Dom	OT	S.Acue
m2 exp.		

- Ocupacion definitiva
- Ocupación Temporal
- Servidumbre de Acueducto
- Límite de Ocupacion Definitiva
- Límite de Ocupación Temporal
- Límite de Servidumbre de Acueducto
- Límite de Parcela
- Límite de Subparcela
- Eje de Proyecto



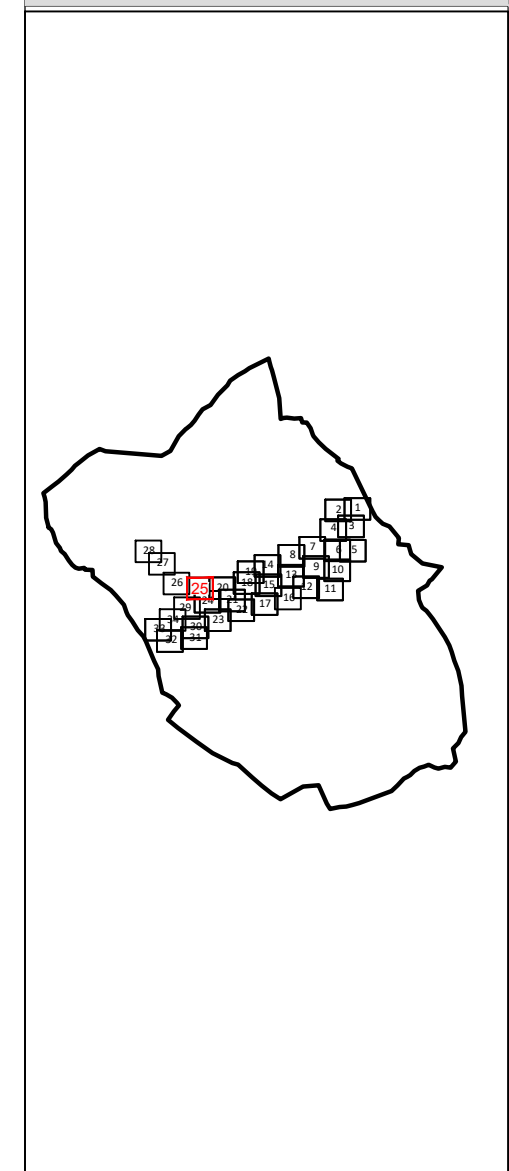


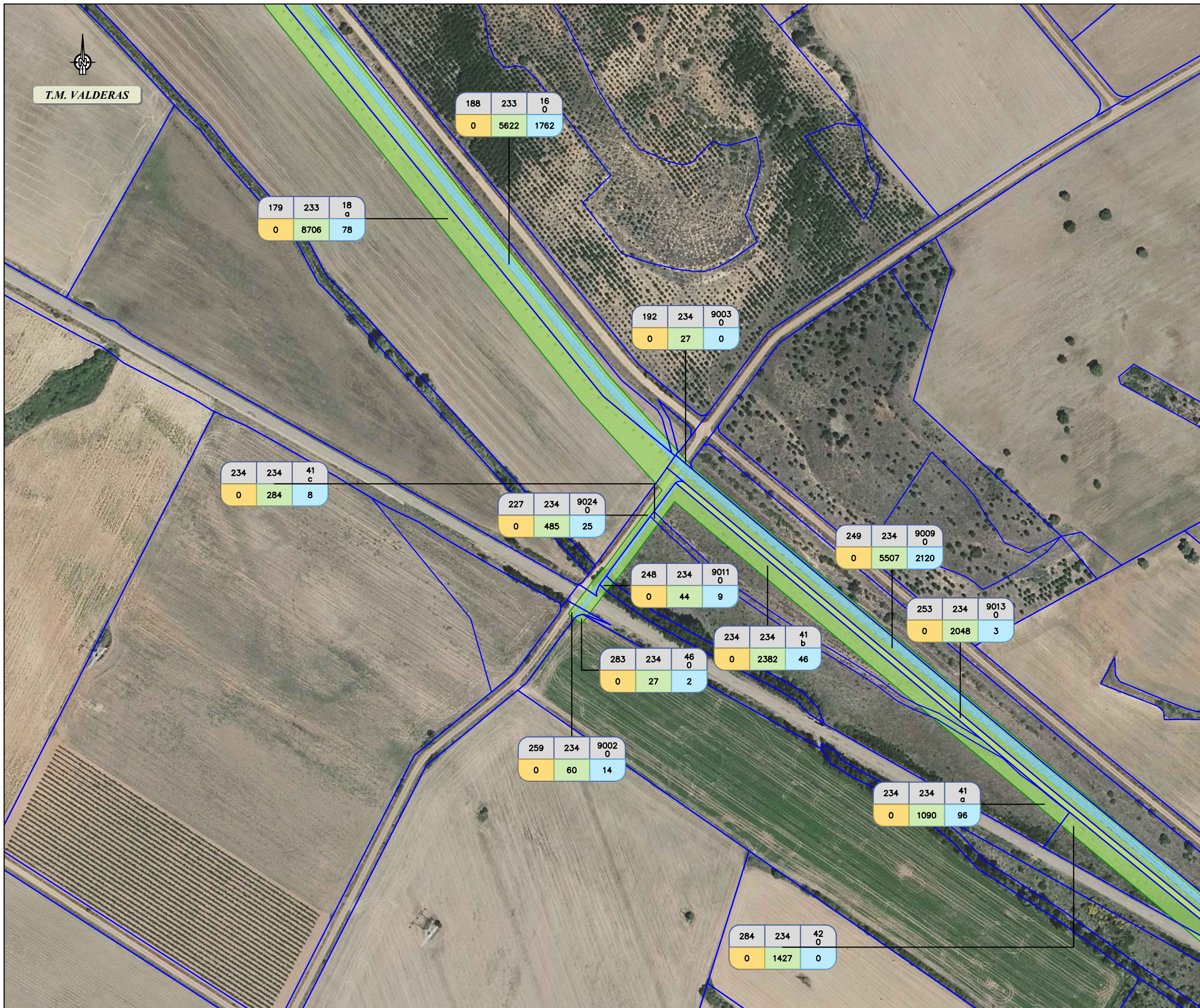
LEYENDA

NºOrden	Polígono	Parcela Subparcela
ORD	POL	P SubP
Dom	OT	S.Acue

m2 exp.

- Ocupacion definitiva
- Ocupación Temporal
- Servidumbre de Acueducto
- Límite de Ocupacion Definitiva
- Límite de Ocupación Temporal
- Límite de Servidumbre de Acueducto
- Límite de Parcela
- Límite de Subparcela
- Eje de Proyecto

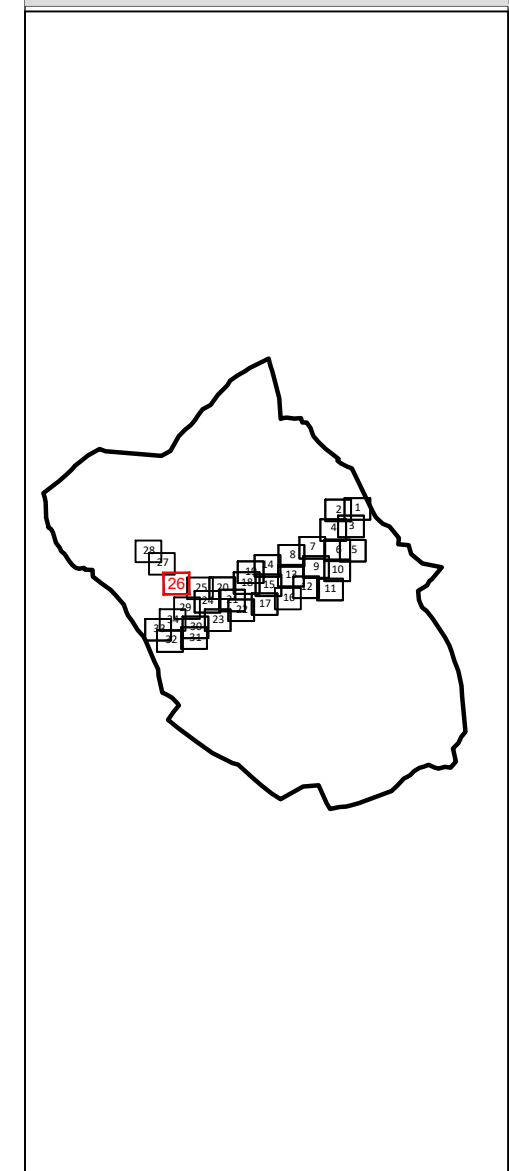




LEYENDA

NºOrden	Polígono	Parcela Subparcela
ORD	POL	P SubP
Dom	OT	S.Acue
m2 exp.		

- Ocupacion definitiva
- Ocupación Temporal
- Servidumbre de Acueducto
- Límite de Ocupacion Definitiva
- Límite de Ocupación Temporal
- Límite de Servidumbre de Acueducto
- Límite de Parcela
- Límite de Subparcela
- Eje de Proyecto

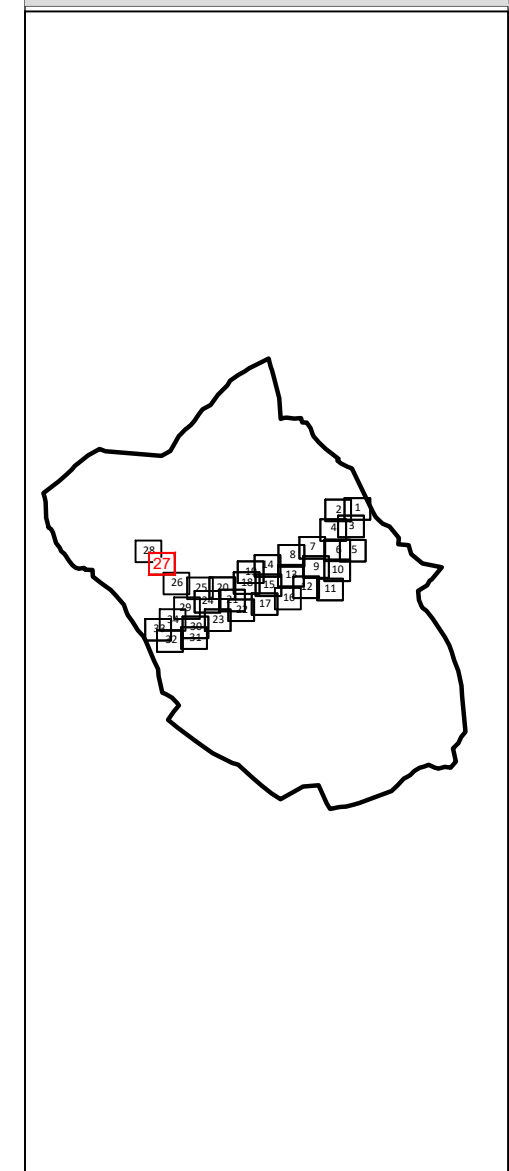




LEYENDA

NºOrden	Polígono	Parcela Subparcela
ORD	POL	P SubP
Dom	OT	S.Acue
m2 exp.		

- Ocupacion definitiva
- Ocupación Temporal
- Servidumbre de Acueducto
- Límite de Ocupacion Definitiva
- Límite de Ocupación Temporal
- Límite de Servidumbre de Acueducto
- Límite de Parcela
- Límite de Subparcela
- Eje de Proyecto





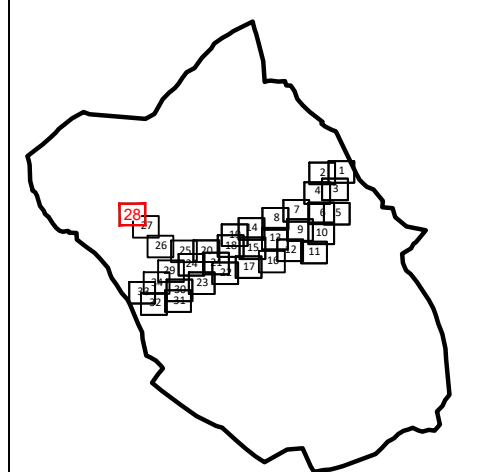
T.M. VALDERAS

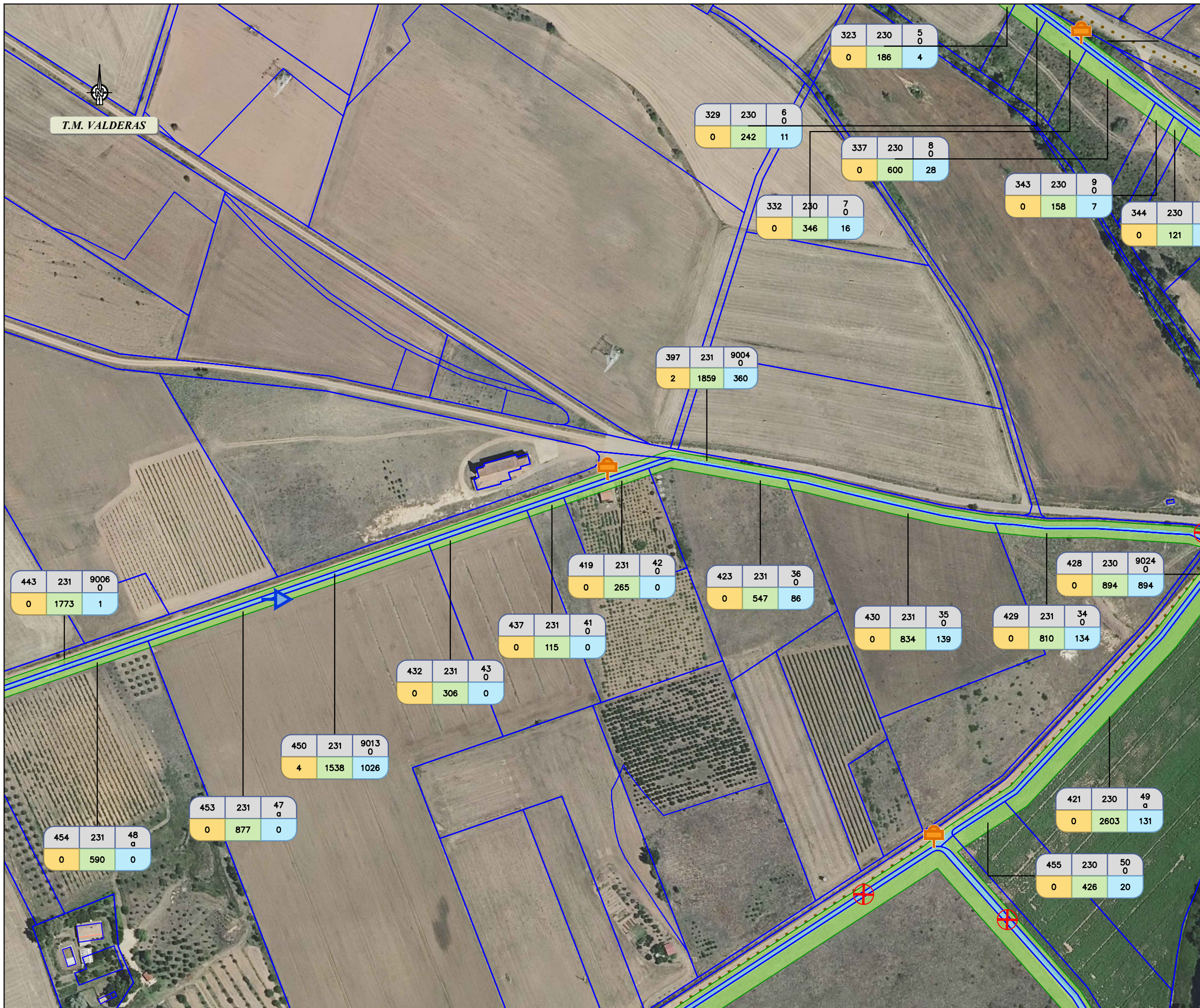
LEYENDA

NºOrden	Poligono	Parcela Subparcela
ORD	POL	P SubP
Dom	OT	S.Acue

m2 exp.

- Ocupacion definitiva
- Ocupación Temporal
- Servidumbre de Acueducto
- Límite de Ocupacion Definitiva
- Límite de Ocupación Temporal
- Límite de Servidumbre de Acueducto
- Límite de Parcela
- Límite de Subparcela
- Eje de Proyecto

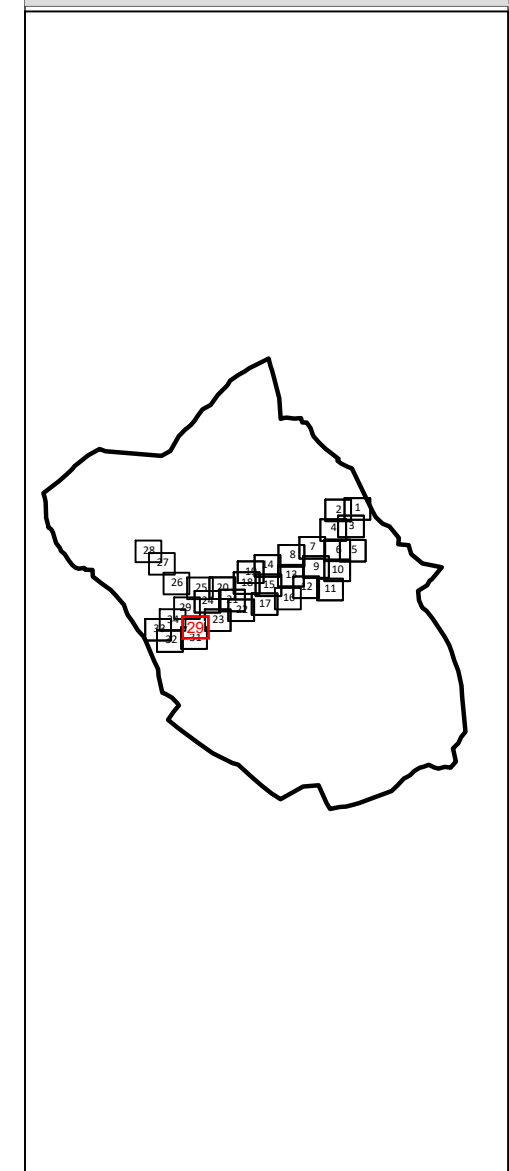




LEYENDA

NºOrden	Polígono	Parcela
ORD	POL	P SubP
Dom	OT	S.Acue
m2 exp.		

- Ocupacion definitiva
- Ocupación Temporal
- Servidumbre de Acueducto
- Límite de Ocupacion Definitiva
- Límite de Ocupación Temporal
- Límite de Servidumbre de Acueducto
- Límite de Parcela
- Límite de Subparcela
- Eje de Proyecto

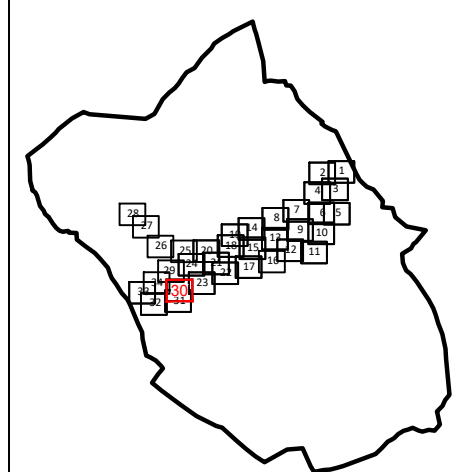




LEYENDA

NºOrden	Polígono	Parcela Subparcela
ORD	POL	P SubP
Dom	OT	S.Acue
m2 exp.		

- Ocupacion definitiva
- Ocupación Temporal
- Servidumbre de Acueducto
- Límite de Ocupacion Definitiva
- Límite de Ocupación Temporal
- Límite de Servidumbre de Acueducto
- Límite de Parcela
- Límite de Subparcela
- Eje de Proyecto





VALDERAS

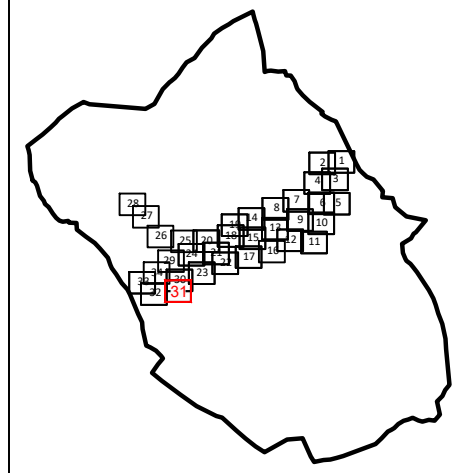
T.M. VALDERAS

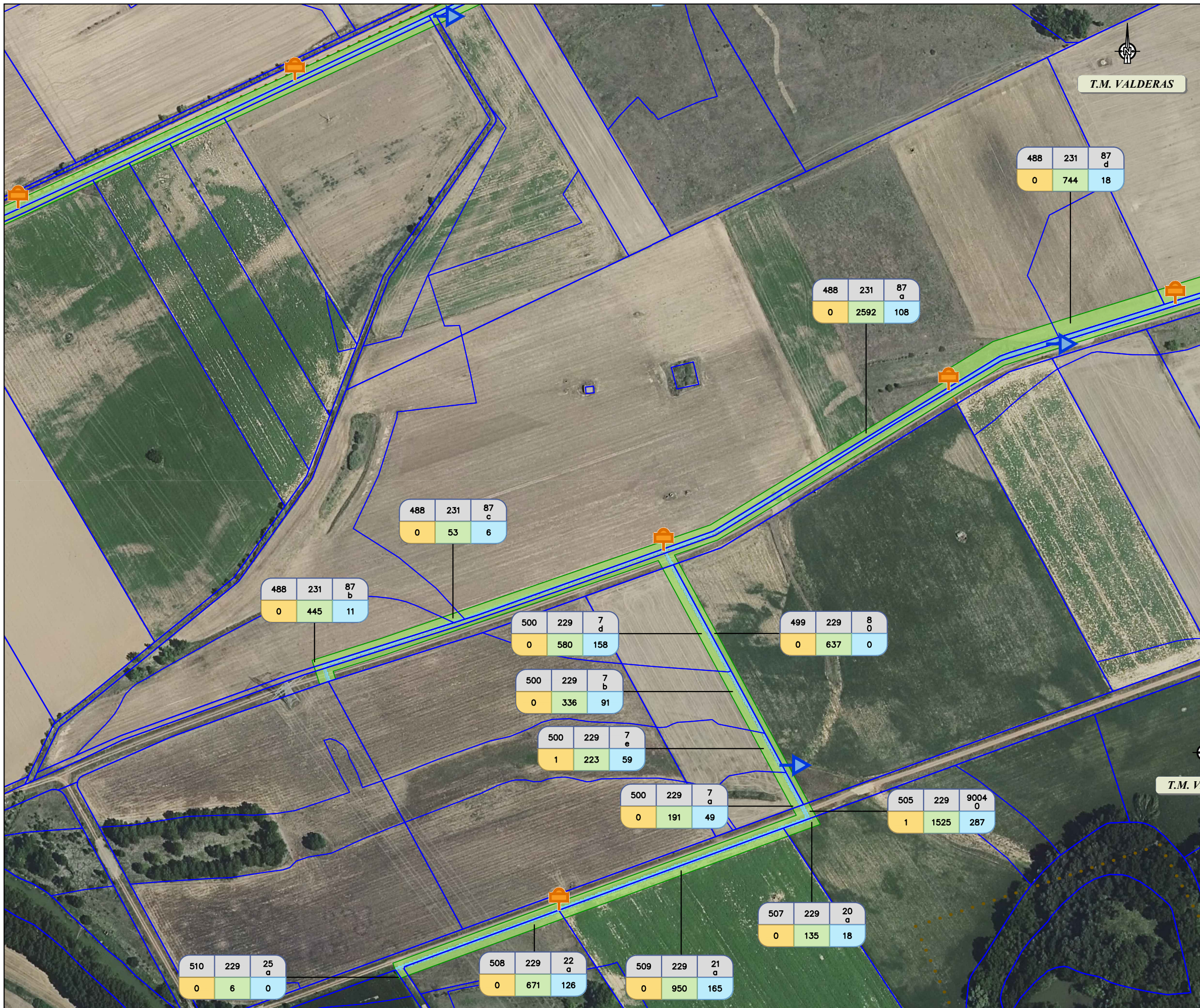
LEYENDA

NºOrden	Polígono	Parcela Subparcela
ORD	POL	P SubP
Dom	OT	S.Acue

m2 exp.

- Ocupacion definitiva
- Ocupación Temporal
- Servidumbre de Acueducto
- Límite de Ocupacion Definitiva
- Límite de Ocupación Temporal
- Límite de Servidumbre de Acueducto
- Límite de Parcela
- Límite de Subparcela
- Eje de Proyecto

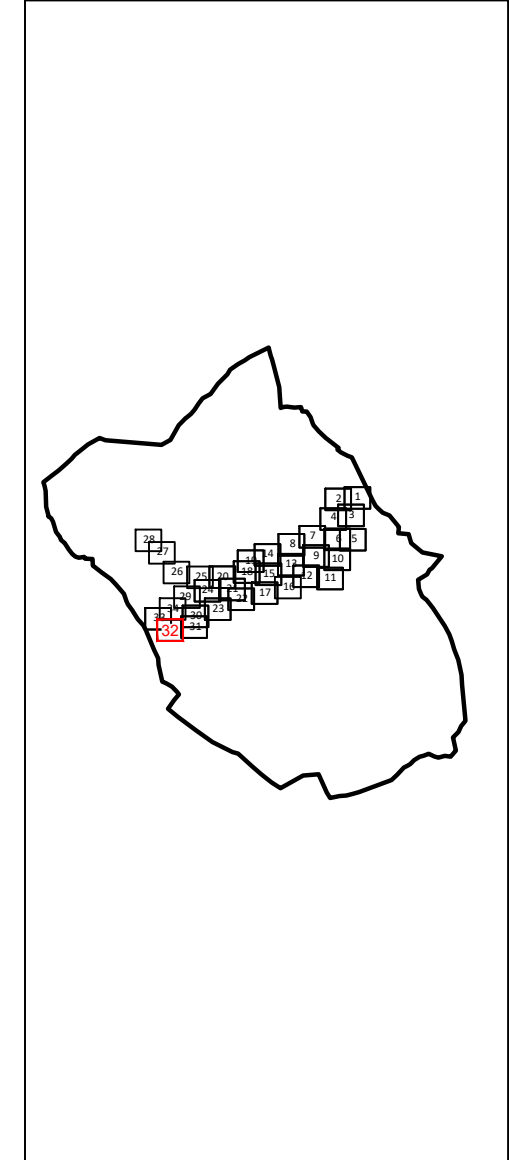


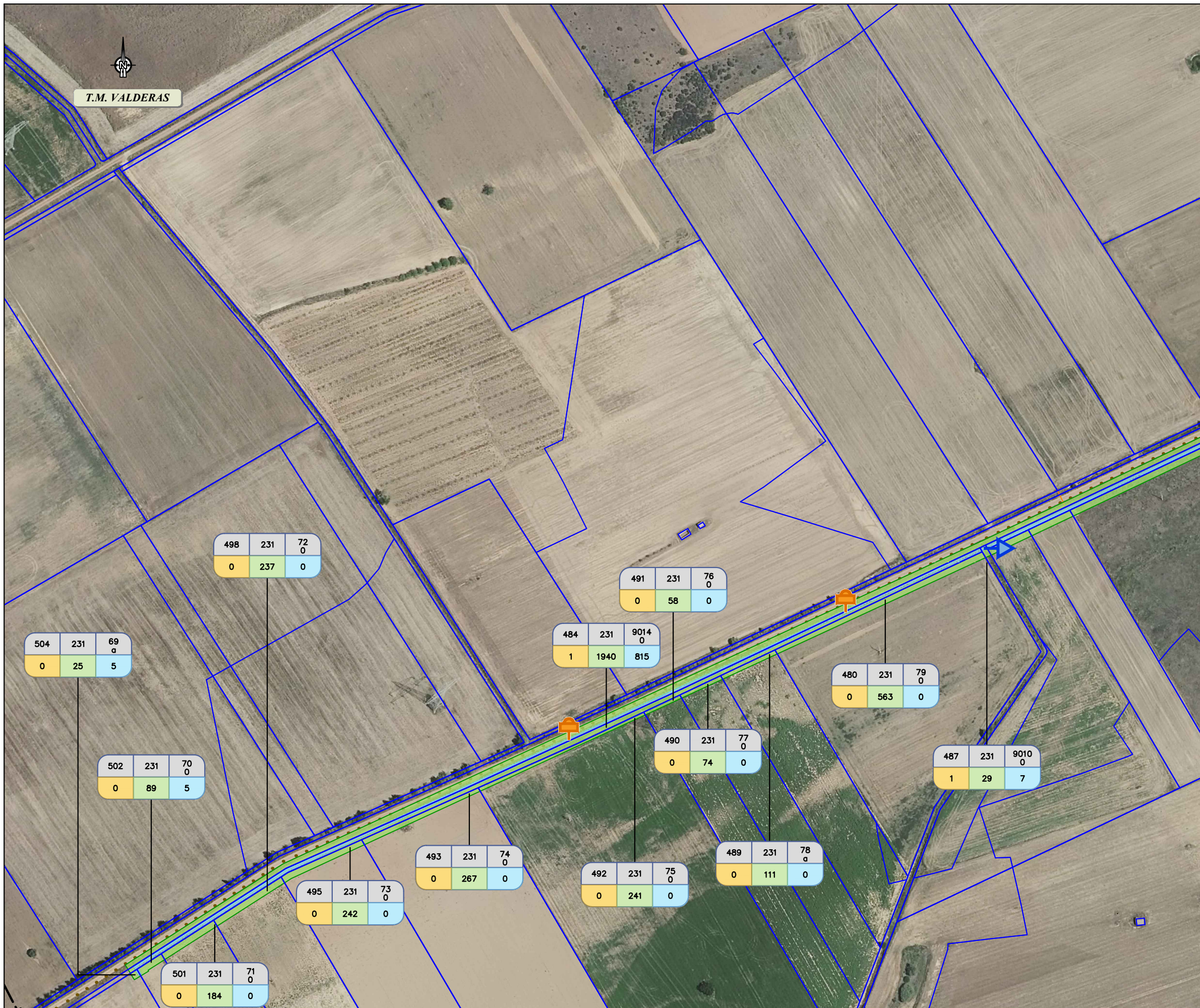


LEYENDA

NºOrden	Polígono	Parcela Subparcela
ORD	POL	P SubP
Dom	OT	S.Acue
m2 exp.		

- Ocupacion definitiva
- Ocupación Temporal
- Servidumbre de Acueducto
- Límite de Ocupacion Definitiva
- Límite de Ocupación Temporal
- Límite de Servidumbre de Acueducto
- Límite de Parcela
- Límite de Subparcela
- Eje de Proyecto

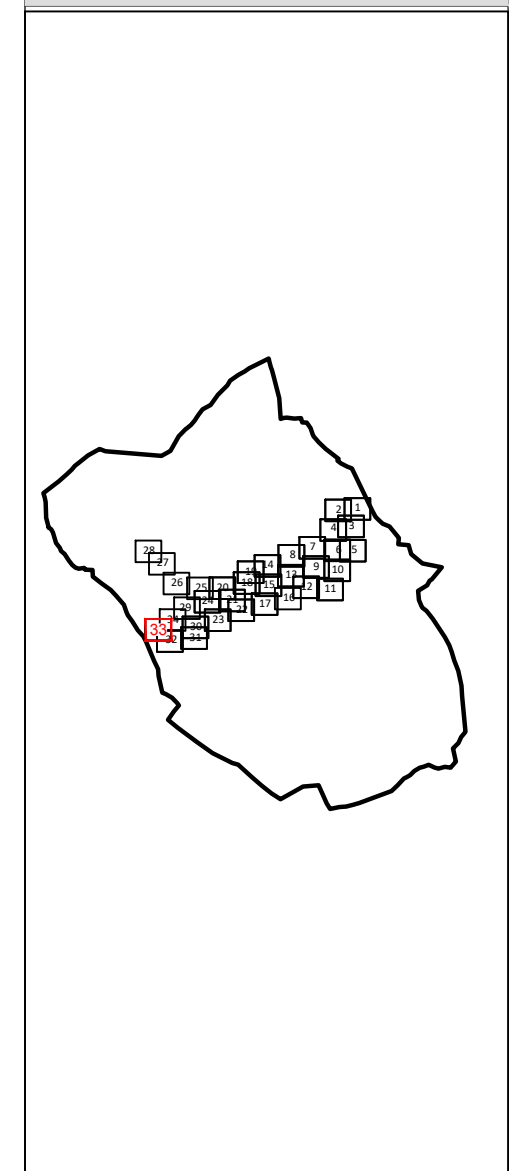




LEYENDA

NºOrden	Poligono	Parcela Subparcela
ORD	POL	P SubP
Dom	OT	S.Acue
m2 exp.		

- Ocupacion definitiva
- Ocupación Temporal
- Servidumbre de Acueducto
- Límite de Ocupacion Definitiva
- Límite de Ocupación Temporal
- Límite de Servidumbre de Acueducto
- Límite de Parcela
- Límite de Subparcela
- Eje de Proyecto





T.M. VALDERAS

456	231	51
0	1	0

447	231	49
0	91	0

476	231	81
0	135	0

468	231	9002
1	7369	840

483	231	80
0	132	0

464	231	9017
7	5005	4417

472	231	82
0	438	0

LEYENDA

NºOrden	Polígono	Parcela Subparcela
ORD	POL	P SubP
Dom	OT	S.Acue
m2 exp.		

- Ocupacion definitiva
- Ocupación Temporal
- Servidumbre de Acueducto
- Límite de Ocupacion Definitiva
- Límite de Ocupación Temporal
- Límite de Servidumbre de Acueducto
- Límite de Parcela
- Límite de Subparcela
- Eje de Proyecto

